AKTUALNA KOPIA MAPY DO CELÓW PROJEKTOWYCH
SKALA 1:500
Z PRZETWORZENIA SKALI 1:1000
ARKUSZ 5(7)

P.P.U."robi" Robert Jurasz 16-010 Wasilków ul.Elektryczna25		
RYSUNEK	Projekt zagospodarowania terenu 1:500	Nr 5
OBIEKT	Sieć wodociągowa zprzyłączami	
ADRES	Kundzicze Trejgle – Białogorce gm. Krynki	
PROJEKTANT	mgr inż. Robert Jurasz upr. proj. i kier. bud. w specj. sieci i inst. sanit. Bł/127/87 i Bł/75/90 PDL/IS/1986/02	04.05.2012 r

OBIEKT: ***BIAŁOGORCE - KUNDZICZE TREJGLE***
WOJ.: PODLASKIE
GMINA: KRYNKI

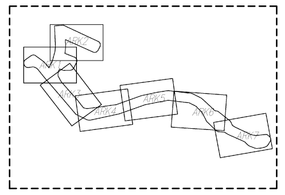

SEKCJA MAPY ZASADNICZEJ:
246.123.131, 246.123.132, 246.132.134, 246.132.143, 246.123.144,

L. ks. robót 5254/84/2014
Mapa aktualna na dzień ***03.06.2011***

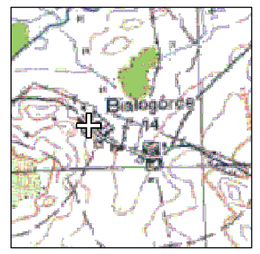

STAROSTWO POWIATOWE W SOKOŁCE
WYDZIAŁ GEODEZJI, KATASTRU I NIERUCHOMOŚCI
POWIATOWY OŚRODEK DOKUMENTACJI GEODEZYJNEJ I KARTOGRAFICZNEJ
W obszarze oznaczonym linią ..... dokonano aktualizacji treści mapy zasadniczej. Dokumenty z pomiaru uzupełniające przyjęto do zasobu powiatowego w dniu 8.06.2011 i zaewidencjonowano pod nr 1899-4/11
Niniejsza mapa może służyć do celów projektowych
Projektowane obiekty budowlane wymagające pozwolenia na budowę podlegają wytyczeniu i inwentaryzacji powykonawczej przez jednostki uprawnione do wykonywania prac geodezyjnych.
Sokółka, dn. 8.06.11 z up. STAROSTY
Edward Wrocławski
w Wydziale Geodezji Katastru i Nieruchomości

WYKONAWCA:
"GEO-WIS" USŁUGI GEODEZYJNE s.c.
Zbigniew Syperek, Agnieszka Syperek
18-421 Piątnica
ul. Krótka 7 tel/fax 086 2151682

GEODETA UPRAWNIONY
Zbigniew Syperek
Nr Upr. 20938

NINIEJSZA MAPA MOŻE SŁUŻYC DO CELÓW PROJEKTOWYCH

Projektowane obiekty budowlane wymagające pozwolenia na budowę podlegają wytyczeniu i inwentaryzacji powykonawczej przez jednostki uprawnione do wykonywania prac geodezyjnych.

OSNOWA III KL: BRAK

UWAGA:

Nie wyklucza się istnienia w terenie innych przewodów, o których brak informacji wynika z zaszłości historycznych lub niedopełnienia przepisów zgłoszenia do inwentaryzacji (Ustawa Prawo Geodezyjne i Kartograficzne – Dz.U. 30/1989, poz. 163)

ZA ZGODNOŚĆ
Z ORYGINAŁEM MAPY
mgr inż. Robert Jurasz
upr. proj. i kier. bud.
w specj. sieci i inst. sanit.
nr Bł/127/87 i Bł/75/90
PDL/IS/1986/02

Legenda:
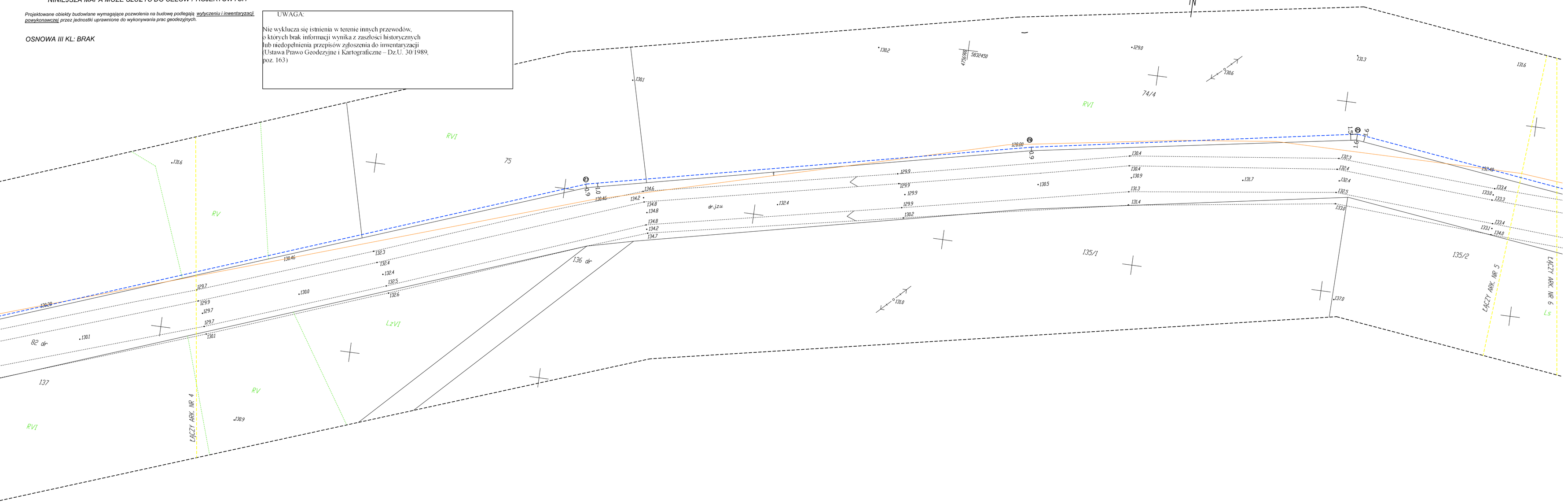
- (A) PVC 110 / 204,2 m — (B) – Proj. sieć wodociągowa
- (B) PVC 110 / 316,3 m — (C) – Proj. sieć wodociągowa
- (B) PVC 110 / 1943,2 m — (D) – Proj. sieć wodociągowa
- – Istn. sieć wodociągowa
- HP – Proj. hydranty poż.
- (Z) – Proj. zasuwy
- – Istn. sieć telefoniczna