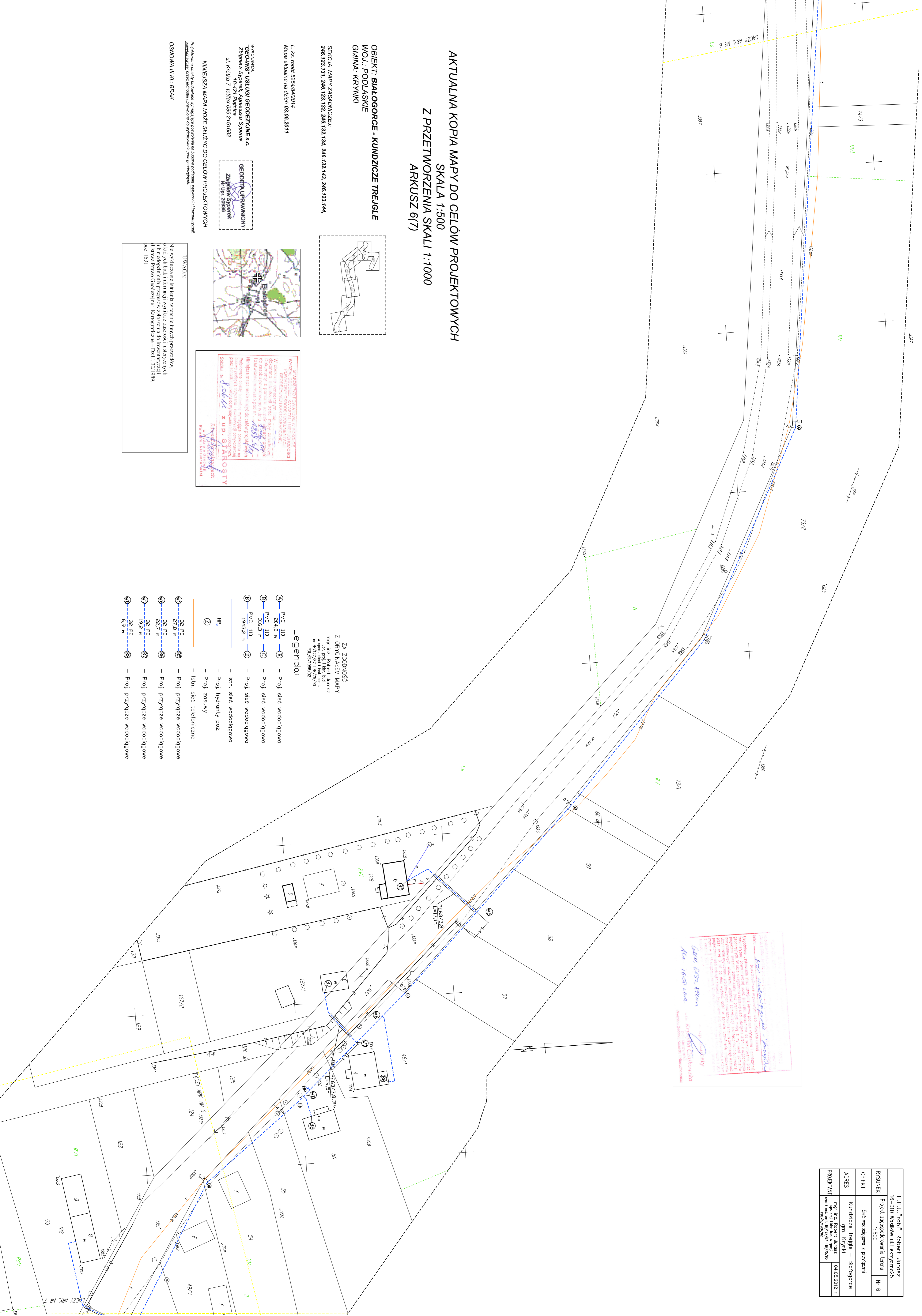
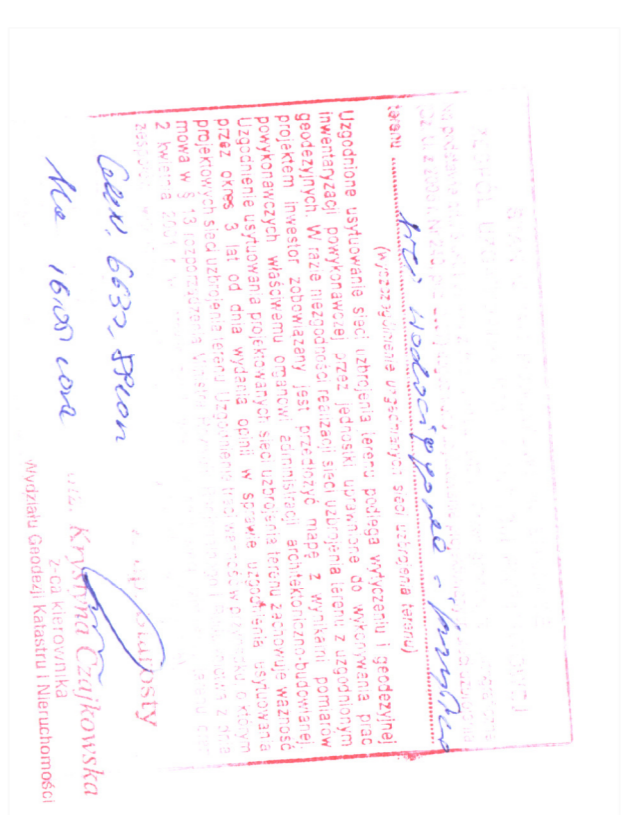


P.P.U. "obi" Robert Jurasz 16-010 Maslików ul. Elektryczna 25	
RYSIUNEK	Projekt zagospodarowania terenu 1:500
NR	6
OBIEKT	Sieć wodociągowa z przyłączami
ADRES	Kundzicze Trejgłe – Białogorce gm. Krywnki
PROJEKTANT	mgr inż. Robert Jurasz ul. Kościelna 10A, 16-000 Krynki tel. 71 737 11 00 • fax 71 737 11 02 www.obi.pl
	04.05.2012 r.



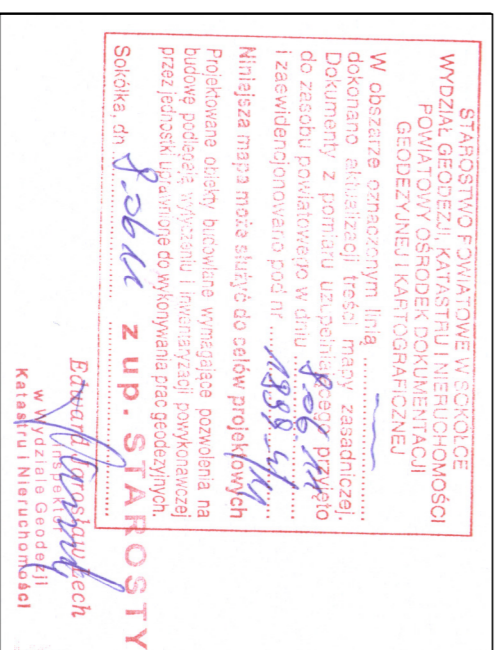
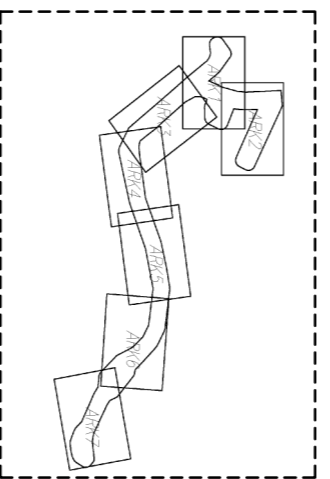
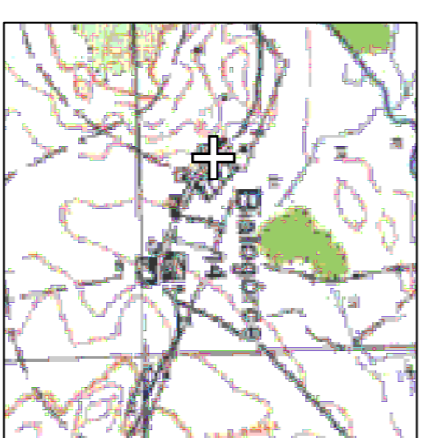

AKTUALNA KOPIA MAPY DO CEŁÓW PROJEKTOWYCH  
SKALA 1:500  
Z PRZETWORZENIA SKALI 1:1000  
ARKUSZ 6(7)

OBIEKT: BIAŁOGORCE - KUNDZICZE TREJGLE  
WOJ.: PODLASKIE  
GMINA: KRYWNKI

SEKCJA MAPY ZASADNICZEJ:  
246.123.131, 246.123.132, 246.132.134, 246.132.143, 246.123.144.

L. ks. robót: 5254/04/2014  
Mapa aktualna na dzień: 03.06.2011

WYKONAWCA:  
"GEO-WIS" USŁUGI GEODEZYJNE s.c.  
Zbigniew Sypręk, Agnieszka Sypręk  
ul. Kościelna 7, tel/fax: 086 2151682



Projektowanie obduki budowlanej wymagającej pozwolenia na budowę podlega, podlegało i wymagać będzie nadzoru technicznego uprawnionego w tym zakresie przez geodęzyjny.

OSNOWA III KL. BRK

UWAGA  
Nie wklucza się stacjami w terenie innych przewodów, w których stan informacji wynika z zasad i sposobów ich ustalania. Usługa Planu Geodezyjnej i Kartograficznej - DZ.U. 30/1989, puz. 103)

ZA ZGODNOŚĆ  
Z ORYGINAŁEM MAPY  
mgr inż. Robert Jurasz  
w specjalności inż. sanit.  
nr B/172/81/18/79/90  
16.05/1580/02

Legenda:

- Ⓐ PVC 110 — B — Proj. sieć wodociągowa 204,2 m
- Ⓑ PVC 110 — C — Proj. sieć wodociągowa 316,3 m
- Ⓒ PVC 110 — D — Proj. sieć wodociągowa 194,9,2 m
- Ⓓ — Istn. sieć wodociągowa
- Ⓔ — Proj. zasady
- Ⓕ — Istn. sieć telefoniczna
- Ⓖ — Proj. przyłącze wodociągowe 32 PE 27,8 m
- Ⓗ — Proj. przyłącze wodociągowe 32 PE 22,7 m
- Ⓙ — Proj. przyłącze wodociągowe 32 PE 19,2 m
- Ⓚ — Proj. przyłącze wodociągowe 32 PE 6,9 m