

PROGRAM REWITALIZACJI DLA GMINY KRYNKI



Zespół projektowy ANDREA Consulting:

mgr Andrzej Jurkiewicz

mgr inż. arch. Katarzyna Jabłońska

mgr Anna Tomczak



Unia Europejska
Fundusz Spójności



SPIS TREŚCI

| | |
|------------------------------------------------------------------------------------------------------------------------------------------------|-----------|
| WSTĘP | 3 |
| 1. CHARAKTERYSTYKA GMINY KRYNKI W ASPEKTACH SPOŁECZNYM, GOSPODARCZYM ŚRODOWISKOWYM, PRZESTRZENNYM I TECHNICZNYM..... | 7 |
| 1.1. POŁOŻENIE I PODZIAŁ ADMINISTRACYJNY GMINY KRYNKI | 7 |
| 1.2. SFERA SPOŁECZNA | 8 |
| 1.3. SFERA GOSPODARCZA | 19 |
| 1.4. SFERA TECHNICZNO-ŚRODOWISKOWA..... | 21 |
| 1.5. SFERA PRZESTRZENNO-FUNKCJONALNA..... | 24 |
| 2. METODOLOGIA WYZNACZENIA OBSZARU ZDEGRADOWANEGO I OBSZARU REWITALIZACJI NA TERENIE GMINY KRYNKI | 27 |
| 3. UWARUNKOWANIA SPOŁECZNE, GOSPODARCZE, PRZESTRZENNE, ŚRODOWISKOWE I INFRASTRUKTURALNE JEDNOSTEK URBANISTYCZNYCH..... | 29 |
| 3.1. KONCENTRACJA NEGATYWNYCH ZJAWISK SPOŁECZNYCH | 29 |
| 3.2. WSPÓŁWYSTĘPOWANIE INNYCH NEGATYWNYCH ZJAWISK | 40 |
| 3.2.1. SFERA GOSPODARCZA | 40 |
| 3.2.2. SFERA PRZESTRZENNO-FUNKCJONALNA | 41 |
| 3.2.3. SFERA TECHNICZNO-ŚRODOWISKOWA | 44 |
| 3.3. WYZNACZENIE OBSZARU ZDEGRADOWANEGO I OBSZARU REWITALIZACJI NA TERENIE GMINY KRYNKI | 48 |
| 4. SKALA I CHARAKTER POTRZEB REWITALIZACYJNYCH | 55 |
| 5. WIZJA STANU OBSZARU PO PRZEPROWADZENIU REWITALIZACJI | 58 |
| 6. CELE REWITALIZACJI | 60 |
| 7. PRZEDSIĘWZIĘCIA REWITALIZACYJNE | 62 |
| 7.1. PODSTAWOWE PRZEDSIĘWZIĘCIA REWITALIZACYJNE | 62 |
| 7.2. UZUPEŁNIAJĄCE PRZEDSIĘWZIĘCIA REWITALIZACYJNE | 80 |
| 8. MECHANIZMY INTEGROWANIA DZIAŁAŃ ORAZ KOMPLEMENTARNOŚĆ W REALIZACJI PROGRAMU REWITALIZACJI..... | 81 |
| 9. INDYKATYWNE RAMY FINANSOWE PROGRAMU REWITALIZACJI..... | 84 |
| 9.1. ŹRÓDŁA FINANSOWANIA PRZEDSIĘWZIĘĆ REWITALIZACYJNYCH | 84 |
| 9.2. RAMY FINANSOWE PROGRAMU REWITALIZACJI DLA GMINY KRYNKI | 85 |
| 10. MECHANIZMY WŁĄCZENIA MIESZKAŃCÓW, PRZEDSIĘBIORCÓW I INNYCH PODMIOTÓW I GRUP AKTYWNYCH NA TERENIE GMINY W PROCES REWITALIZACJI | 87 |
| 10.1. PARTYCYPACJA SPOŁECZNA NA ETAPIE TWORZENIA PROGRAMU REWITALIZACJI..... | 87 |
| 10.2. PARTYCYPACJA SPOŁECZNA NA ETAPIE REALIZACJI PROGRAMU REWITALIZACJI..... | 92 |

| | |
|--------------------------------------------------------------------------------------------------------------------------------------------------------------|------------|
| 10.3. PARTYCYPACJA SPOŁECZNA NA ETAPIE OCENY EFEKTÓW PROGRAMU REWITALIZACJI.... | 93 |
| 11. POWIĄZANIA PROGRAMU REWITALIZACJI Z DOKUMENTAMI STRATEGICZNYMI I PLANISTYCZNYMI GMINY KRYNKI..... | 94 |
| 11.1. POWIĄZANIA PROGRAMU REWITALIZACJI Z DOKUMENTAMI STRATEGICZNYMI GMINY, W ZAKRESIE STRATEGII ROZWOJU GMINY KRYNKI | 94 |
| 11.2. POWIĄZANIA PROGRAMU REWITALIZACJI Z DOKUMENTAMI STRATEGICZNYMI GMINY, W ZAKRESIE STUDIUM UWARUNKOWAŃ I KIERUNKÓW ZAGOSPODAROWANIA PRZESTRZENNEGO | 95 |
| 11.3. POWIĄZANIA PROGRAMU REWITALIZACJI Z DOKUMENTAMI STRATEGICZNYMI GMINY, W ZAKRESIE MIEJSCOWEGO PLANU ZAGOSPODAROWANIA PRZESTRZENNEGO GMINY..... | 101 |
| 12. SYSTEM REALIZACJI (WDRAŻANIA) PROGRAMU REWITALIZACJI..... | 107 |
| 13. SYSTEM MONITORINGU I OCENY SKUTECZNOŚCI DZIAŁAŃ REWITALIZACYJNYCH | 109 |
| 13.1. SYSTEM MONITORINGU | 109 |
| 13.2. SYSTEM WPROWADZANIA MODYFIKACJI W REAKCJI NA ZMIANY W OTOCZENIU PROGRAMU | 110 |
| 14. SPIS TABEL, WYKRESÓW, RYSUNKÓW..... | 111 |

WSTĘP

Podstawę prawną opracowania Programu Rewitalizacji dla Gminy Krynki stanowi art. 18 ust. 2 pkt 6 ustawy z dnia 8 marca 1990 r. o samorządzie gminnym (tj. Dz.U. z 2016 r. poz. 446 z późn. zm.). Opracowanie uwzględnia także zapisy Wytycznych Ministra Rozwoju w zakresie rewitalizacji w programach operacyjnych na lata 2014-2020, zwanych dalej Wytycznymi, a także ustawy z dnia 9 października 2015 r. o rewitalizacji (Dz. U. z 2015 r., poz. 1777 z późn. zm.), np. w odniesieniu do sposobu określenia obszaru rewitalizacji.

W świetle Wytycznych Program Rewitalizacji to inicjowany, opracowany i uchwalony przez radę gminy, na podstawie art. 18 ust. 2 pkt 6 ustawy z dnia 8 marca 1990 r. o samorządzie gminnym, wieloletni program działań w sferze społecznej oraz gospodarczej lub przestrzenno-funkcjonalnej lub technicznej lub środowiskowej, zmierzający do wyprowadzenia obszarów rewitalizacji ze stanu kryzysowego oraz stworzenia warunków do ich zrównoważonego rozwoju, stanowiący narzędzie planowania, koordynowania i integrowania różnorodnych aktywności w ramach rewitalizacji.

Obszar gminy znajdujący się w stanie kryzysowym z powodu koncentracji negatywnych zjawisk społecznych oraz negatywnych zjawisk gospodarczych, środowiskowych, przestrzenno-funkcjonalnych lub technicznych, można wyznaczyć jako obszar zdegradowany. Obszar obejmujący całość lub część obszaru zdegradowanego, cechujący się szczególną koncentracją wskazanych powyżej negatywnych zjawisk, na którym z uwagi na istotne znaczenie dla rozwoju lokalnego gmina zamierza prowadzić rewitalizację, wyznacza się jako obszar rewitalizacji. Obszar rewitalizacji nie może być większy niż 20% powierzchni gminy oraz zamieszkały przez więcej niż 30% mieszkańców gminy. Obszar rewitalizacji może być podzielony na podobszary, w tym obszary nieposiadające ze sobą granic wspólnych. W celu wyznaczenia obszaru zdegradowanego i rewitalizowanego opracowuje się diagnozę, w której wykorzystuje się obiektywne, weryfikowalne mierniki i metody badawcze dostosowane do lokalnych uwarunkowań (w celu opracowania niniejszego programu opracowano wskazaną diagnozę).

Program Rewitalizacji dla Gminy Krynki stanowi podstawę do realizacji działań, które mają przyczynić się do poprawy warunków życia mieszkańców wyznaczonego obszaru rewitalizacji, w szczególności tych, którzy są zagrożeni wyłączeniem z lokalnej społeczności, aby w konsekwencji doprowadzić do ich integracji społecznej.

Niniejszy dokument wypełnia wymagania stawiane przez wyżej wymienione wytyczne i zasady w zakresie nowego podejścia do programowania i prowadzenia procesu rewitalizacji. Zakłada on dążenie do tego, aby działania rewitalizacyjne miały kompleksowy i zintegrowany charakter, a przede wszystkim, aby skupiały się na człowieku, a więc na jakości życia mieszkańców. Niezwykle ważnym elementem tego podejścia jest założenie, że cały proces może zakończyć się sukcesem tylko wyłącznie dzięki aktywnemu zaangażowaniu różnych partnerów (tzw. interesariuszy). W związku z tym przygotowanie i wdrażanie rewitalizacji musi odbywać się przy ciągłym zaangażowaniu partnerów (m.in. stałym dialogu i współpracy między interesariuszami). Ze strony praktycznej oznacza to niezbędność zapewnienia takich mechanizmów partycypacji społecznej, które służą wypracowaniu najlepszych rozwiązań i ograniczeniu ryzyka konfliktów w trakcie wdrażania Programu. Mając na uwadze powyższe kwestie, zastosowana metodologia prac nad dokumentem Programu Rewitalizacji miała charakter ściśle partycypacyjny. Wartością nadrzędną było włączenie w proces tworzenia Programu jak najszerszego grona społeczności lokalnej, poznanie potrzeb i oczekiwań mieszkańców, użytkowników oraz innych interesariuszy danego obszaru, a także dążenie do spójności planowanych działań rewitalizacyjnych ze zdiagnozowanymi potrzebami i oczekiwaniami. Kolejnym wyznacznikiem realizacji zasady partnerstwa w rewitalizacji jest założenie, że środki unijne oraz budżet gminy nie stanowią wyłącznych źródeł finansowania tego procesu. Pożądanym jest, aby struktura finansowania procesu rewitalizacji była złożona i obejmowała środki publiczne będące w dyspozycji różnych instytucji oraz środki prywatne.

Całość wyżej wymienionych aspektów znalazła odzwierciedlenie w sformułowanym zgodnie z aktualnymi wymaganiami niniejszym Programie Rewitalizacji. Struktura dokumentu oparta została na logicznym ciągu przyczynowo-skutkowym, rozpoczynającym się od wyznaczenia obszaru rewitalizacji, następnie prowadzącym poprzez pogłębioną i szczegółową analizę problemów i potencjałów tego obszaru, aż po zdefiniowanie wizji obszaru po rewitalizacji, do której przypisano cele programu oraz odpowiadające im kierunki działań i konkretne przedsięwzięcia. Ostatnia część dokumentu zawiera część zarządczą, omawiającą system zarządzania wdrażaniem programu, w tym mechanizmy integrowania przedsięwzięć, monitorowania i ewaluacji programu, a także jego planowane ramy finansowe i czasowe. W Programie opisano także mechanizmy włączania interesariuszy w cały proces rewitalizacji, począwszy od diagnozowania, poprzez programowanie, wdrażanie i monitorowanie Programu.

Przyjęcie horyzontu czasowego dokumentu obejmującego lata 2017-2023 jest zgodne z przepisami prawa (Zgodnie z art. 52 ust. 1 ustawy o rewitalizacji istnieje możliwość

uchwalania po jej wejściu w życie nowych programów rewitalizacji w oparciu o art. 18 ust. 2 pkt 6 ustawy o samorządzie gminnym. Jednocześnie możliwość prowadzenia procesu rewitalizacji poza reżimem ustawowym ograniczona jest do końca roku 2023. Po tym terminie realizacja działań spełniających przesłanki rewitalizacji, musi odbywać się na zasadach ustawy). Ponadto pozwala na jej dostosowanie do wymogów wynikających z obowiązującej perspektywy finansowej Unii Europejskiej. Przyjęty horyzont wdrażania i monitorowania Programu pozwoli na pełniejsze osiągnięcie zakładanych rezultatów projektów współfinansowanych ze środków perspektywy finansowej UE w latach 2014-2020.

Niniejszy dokument spełnia wymogi co do struktury Programu Rewitalizacji określone w Wytycznych w zakresie rewitalizacji w programach operacyjnych na latach 2014-2020. Zawiera on:

- a) opis powiązań Programu Rewitalizacji z dokumentami strategicznymi i planistycznymi gminy;
- b) diagnozę czynników i zjawisk kryzysowych wraz z opisem skali i charakteru potrzeb rewitalizacyjnych;
- c) zasięgi przestrzenne obszaru/obszarów rewitalizacji tj. określenie, w oparciu o inne dokumenty strategiczne gminy lub diagnozę i identyfikację potrzeb rewitalizacyjnych, terytorium/terytoriów najbardziej wymagających wsparcia;
- d) wizję stanu obszaru po przeprowadzeniu rewitalizacji (planowany efekt rewitalizacji);
- e) cele rewitalizacji oraz odpowiadające zidentyfikowanym potrzebom rewitalizacyjnym kierunki działań mających na celu eliminację lub ograniczenie negatywnych zjawisk;
- f) listę planowanych, podstawowych projektów i przedsięwzięć rewitalizacyjnych wraz z ich opisami zawierającymi, w odniesieniu do każdego projektu/przedsięwzięcia rewitalizacyjnego, co najmniej: nazwę i wskazanie podmiotów go realizujących, zakres realizowanych zadań, lokalizację (miejsce przeprowadzenia danego projektu), szacowaną wartość, prognozowane rezultaty wraz ze sposobem ich oceny i zmierzenia w odniesieniu do celów rewitalizacji;
- g) charakterystykę pozostałych rodzajów przedsięwzięć rewitalizacyjnych realizujących kierunki działań, mających na celu eliminację lub ograniczenie negatywnych zjawisk powodujących sytuację kryzysową;
- h) mechanizmy zapewnienia komplementarności między poszczególnymi projektami/przedsięwzięciami rewitalizacyjnymi oraz pomiędzy działaniami różnych podmiotów i funduszy na obszarze objętym programem rewitalizacji;
- i) indykatywne ramy finansowe w odniesieniu do przedsięwzięć, o których mowa w lit. f oraz g, z indykatywnymi wielkościami środków finansowych z różnych źródeł (także

spoza funduszy polityki spójności na lata 2014-2020 – publiczne i prywatne środki krajowe w celu realizacji zasady dodatkowości środków UE);

- j) mechanizmy włączenia mieszkańców, przedsiębiorców i innych podmiotów i grup aktywnych na terenie gminy w proces rewitalizacji;
- k) system realizacji (wdrażania) Programu Rewitalizacji;
- l) system monitoringu i oceny skuteczności działań i system wprowadzania modyfikacji w reakcji na zmiany w otoczeniu programu.

1. CHARAKTERYSTYKA GMINY KRYNKI W ASPEKTACH SPOŁECZNYM, GOSPODARCZYM ŚRODOWISKOWYM, PRZESTRZENNYM I TECHNICZNYM

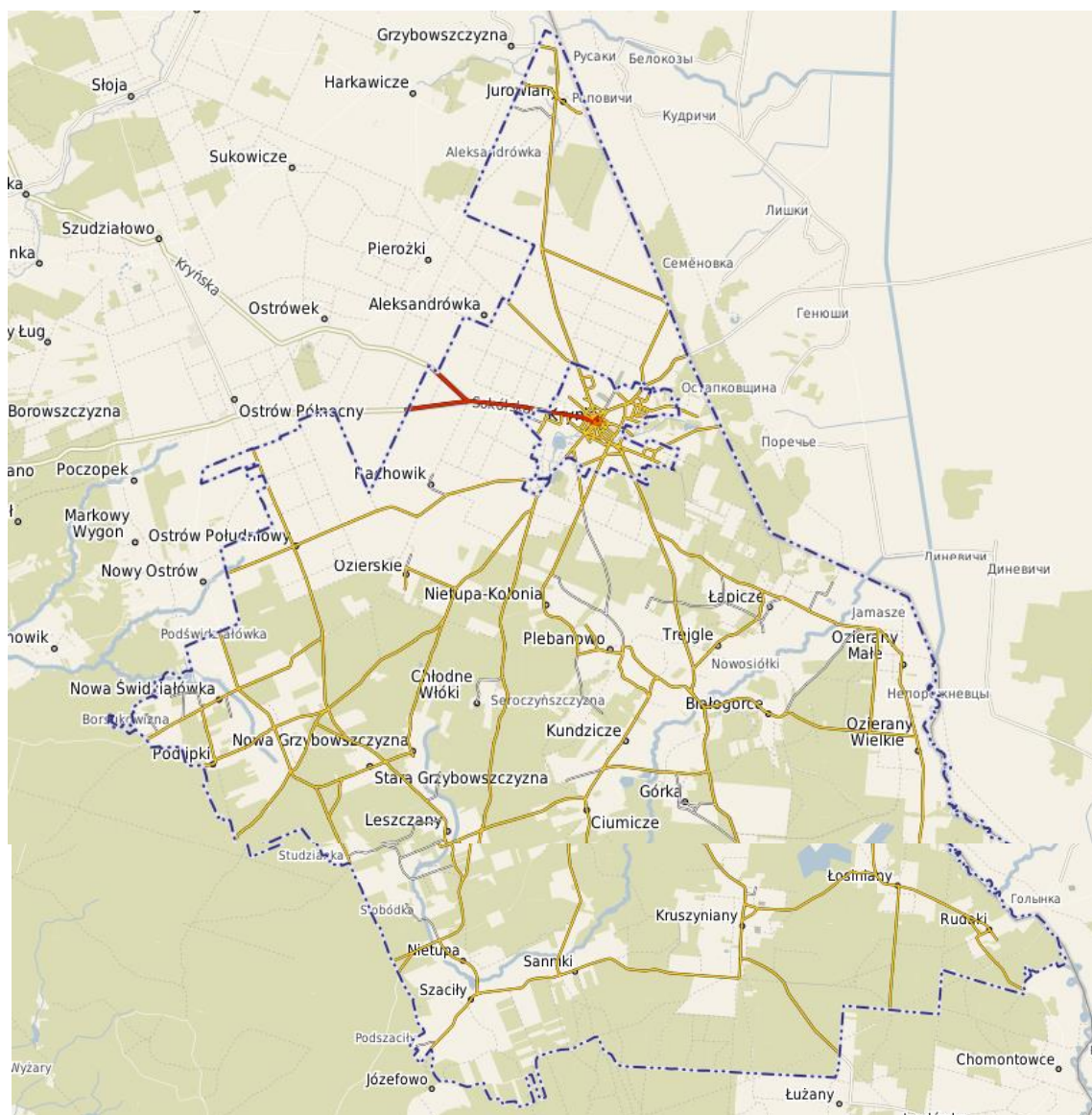
1.1. POŁOŻENIE I PODZIAŁ ADMINISTRACYJNY GMINY KRYNKI

Gmina Krynki położona jest we wschodniej części województwa podlaskiego, w powiecie sokólskim, nad rzeką Krynką – lewym dopływem Świsłoczy. Graniczy z dwiema jednostkami samorządu terytorialnego: Gminami Szudziałowo i Gródek, natomiast od strony wschodniej przylega do Granicy Państwa z Republiką Białorusi. Powierzchnia gminy wynosi 165,99 km², w tym 44% stanowią użytki rolne, a 51% lasy, będące jednocześnie wschodnią częścią Puszczy Knyszyńskiej. Gmina stanowi 8,1% powierzchni powiatu. W skład gminy wchodzi 33 miejscowości: Białogorce, Ciumicze, Chłodne Włóki, Górany, Górka, Jurowłany, Kruszyniany, Kundzicze, Leszczany, Łapicze, Łosiniany, Nietupa, Nietupa-Kolonia, Nietupa Młyn, Nowa Grzybowszczyzna, Stara Grzybowszczyzna, Nowa Świdziałówka, Ostrów Południowy, Ozierany Małe, Ozierany Wielkie, Ozierskie, Plebanowo, Podlipki, Rudaki, Sanniki, Studzionka, Szaciły, Trejgle, Borsukowizna, Kłyszawka, Planta, Rachowik, Krynki. Największą miejscowością jest Miasto Krynki.

Rysunek 1. Położenie Gminy Krynki na tle powiatu sokólskiego



Rysunek 2. Podział administracyjny Gminy Krynki



Źródło: <http://krynki.e-mapa.net/>

1.2. SFERA SPOŁECZNA

Demografia

Istotnym czynnikiem wpływającym na rozwój Gminy Krynki jest sytuacja demograficzna oraz perspektywy jej zmian. Na terenie gminy zauważalna jest tendencja związana ze zmniejszeniem liczby ludności analizowanej jednostki, co zostało zaprezentowane szczegółowo w tabeli 1.

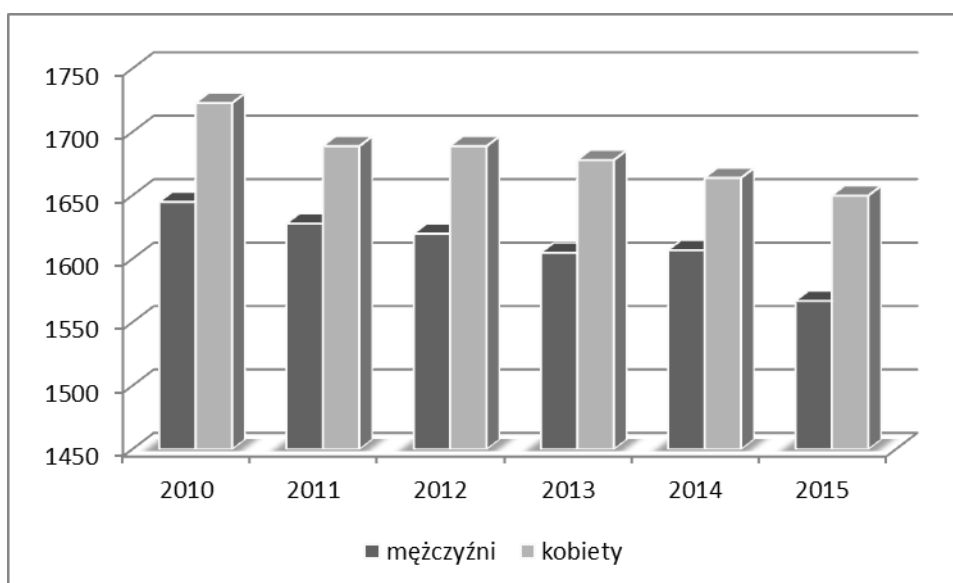
Tabela 1. Liczba ludności na terenie Gminy Krynki w latach 2010-2015

| Wyszczególnienie | J. m. | 2010 | 2011 | 2012 | 2013 | 2014 | 2015 |
|-------------------------------|-------|-------|-------|-------|-------|-------|-------|
| Liczba ludności | | | | | | | |
| ogółem | osoba | 3 368 | 3 317 | 3 309 | 3 283 | 3 271 | 3 217 |
| mężczyźni | osoba | 1 645 | 1 628 | 1 620 | 1 605 | 1 607 | 1 567 |
| kobiety | osoba | 1 723 | 1 689 | 1 689 | 1 678 | 1 664 | 1 650 |
| Ruch naturalny wg płci | | | | | | | |
| Urodzenia | | | | | | | |
| ogółem | osoba | 26 | 22 | 18 | 18 | 25 | 24 |
| mężczyźni | osoba | 17 | 14 | 7 | 11 | 13 | 11 |
| kobiety | osoba | 9 | 8 | 11 | 7 | 12 | 13 |
| Zgony | | | | | | | |
| ogółem | osoba | 50 | 51 | 43 | 35 | 47 | 55 |
| mężczyźni | osoba | 24 | 27 | 26 | 14 | 16 | 35 |
| kobiety | osoba | 26 | 24 | 17 | 21 | 31 | 20 |
| Przyrost naturalny | | | | | | | |
| ogółem | osoba | -24 | -29 | -25 | -17 | -22 | -31 |
| mężczyźni | osoba | -7 | -13 | -19 | -3 | -3 | -24 |
| kobiety | osoba | -17 | -16 | -6 | -14 | -19 | -7 |

Źródło: Dane GUS

Analizując liczbę ludności z uwzględnieniem płci należy zauważyć wyraźną przewagę kobiet nad mężczyznami w kolejnych latach analizy.

Wykres 1. Liczba ludności na terenie Gminy Krynki z uwzględnieniem płci



Źródło: Dane GUS

W Gminie Krynki współczynnik feminizacji wynosi 104. Oznacza to, że na 100 mężczyzn przypadają średnio 104 kobiety. Ludność w wieku produkcyjnym stanowi 62,09% i jest grupą dominującą. Ludność w wieku poprodukcyjnym wynosi 24,02%, a w wieku przedprodukcyjnym - 13,87%. Udział procentowy mieszkańców gminy w wieku przedprodukcyjnym systematycznie maleje - w 2010 roku było to 15,46% mieszkańców gminy. W przeciwieństwie do udziału ludności w wieku poprodukcyjnym, który systematycznie rośnie - w roku 2010 wynosił 22,59% mieszkańców gminy. Świadczy to o szybkim procesie starzenia się gminy i wzrastania obciążenia ekonomicznego i demograficznego. Jeżeli ten trend się nie zmieni, to w przyszłości będzie wzrastał współczynnik obciążenia demograficznego tj. liczba osób w wieku nieprodukcyjnym (przed- i poprodukcyjnym) przypadająca na 100 osób w wieku produkcyjnym. W Gminie Krynki ten współczynnik, jeżeli nie nastąpi zmiana trendów ludnościowych, będzie szybko wzrastał, co jest efektem starzenia się społeczności lokalnej. Sukcesywny wzrost wskaźnika obciążenia demograficznego odzwierciedla zmiany, jakie obserwujemy w danej jednostce terytorialnej oraz jakie będą nasilać się w przyszłości. Wzrost liczby osób starszych przypadających na osoby pracujące i dzieci wynika z ogólnego postępującego procesu starzenia się społeczeństwa, ale w przypadku Gminy Krynki dodatkowymi czynnikami pogłębiającymi ten proces jest niekorzystny bilans migracji.

Powyższe dane potwierdza analiza zmian, jakie postępują w poszczególnych grupach wiekowych mieszkańców Gminy Krynki. Grupą, w której najsilniej zaznaczyły się spadki, jest młodzież i dzieci Gminy Krynki. W grupie wiekowej 15-19 w ciągu ostatnich lat odnotowano spadek o 110 osób. Widać w tym przypadku bardzo dobrze, jak szybko następuje starzenie się mieszkańców gminy i brak napływu nowych pokoleń wśród mieszkańców gminy. Natomiast najsilniejsze wzrosty są zauważalne wśród osób w wieku produkcyjnym i poprodukcyjnym. W najbliższej perspektywie czasowej nie będzie to stanowiło problemu, ale świadczy o powolnym procesie starzenia się społeczności Gminy Krynki.

W kwestii migracji zauważalna jest ogólnopolska tendencja do przemieszczania się ludności z obszarów miejskich na mniej zurbanizowane obszary przyległe. W przypadku Gminy Krynki oraz samego Miasta Krynki duże znaczenie odgrywa również migracja ekonomiczna. W perspektywie czasowej może to znaleźć przełożenie w jeszcze większym pogorszeniu wyniku, zarówno przyrostu naturalnego, jak i negatywnym wyniku salda migracji.

Organizacje pozarządowe

Na terenie Gminy Krynki działa 12 organizacji pozarządowych, w tym 10 funkcjonuje na terenie miejscowości Krynki. Wykaz stowarzyszeń i fundacji zawarto w tabeli 2.

Tabela 2. Stowarzyszenia i fundacje działające na terenie Gminy Krynki

| Lp. | NGO | CELE I OBSZARY DZIAŁAŃ |
|-----|-------------------------------------------------------------------------------------------------------------------------------------------------------------------------------------------------------------------------------------------------------------------------------------------------------------------------------------------------------------------------------------------|----------------------------------------------------------------------------------------------------------------------------------------------------------------------------------------------------------------------------------------------------------------------------------------------------------------------------------------------------------------------------------------------------------------------------------------------------------------------------------------------------------------------------------------------------------------------------------------------------------------------------------------------------------------------------------------------------------------------------------------------------------------------------------------------------------------------------------------------------------------------------------------------------------------------------------------------------------------------------------------------------------------------------------------------------------------|
| 1. | Stowarzyszenie "Kresy Podlasia" w Krynkach 11-go Listopada 53 16-120 Krynki gmina: Krynki powiat: sokólski województwo: podlaskie e-mail kresy.podlasia@strona.pl rok powstania 2014 Rejestry: KRS: 0000506570 REGON: 200851832 Organizacja nie prowadzi działalności gospodarczej | - działalność międzynarodowa, - wspólnoty lokalne, - aktywność społeczna - działalność wspomagająca rozwój wspólnot i społeczności lokalnych |
| 2. | Stowarzyszenie „Mecenas” Graniczna 1 16-120 Krynki Polska gmina: Krynki powiat: sokólski województwo: podlaskie rok powstania 2013 Tel.: 606 364 836 E-mail: biuro@stowarzyszenie-mecenas.pl Strona: stowarzyszenie-mecenas.pl KRS: 0000481970 REGON: 200816505 NIP: 545-18-14-150 Organizacja nie prowadzi działalności gospodarczej | Inicjowanie, promocja, wspieranie, upowszechnianie lub pogłębianie i zrównoważony rozwój: a) demokratycznego państwa prawnego, społeczeństwa obywatelskiego i dialogu społecznego, b) inicjatyw w zakresie prawidłowej legislacji, praworządności, legalizmu i przestrzegania prawa oraz świadomości prawnej obywateli, ochrony praw człowieka, obywateli i konsumentów, c) mieszkańców i obywateli Rzeczypospolitej Polskiej, ze szczególnym uwzględnieniem członków, kadry, instytucji i osób współpracujących ze stowarzyszeniem, d) instytucji sektora publicznego, prywatnego i społecznego, tj. urzędów publicznych, przedsiębiorstw, organizacji pozarządowych i podmiotów ekonomii społecznej, e) dialogu i współpracy środowisk publicznych, społecznych, gospodarczych i akademickich, w tym urzędów publicznych szczególnie centralnego i samorządowego z partnerami, tj. szkołami, uczelniami, przedsiębiorcami, organizacjami społecznymi i gospodarczymi, f) systemu edukacji i nauki z uwzględnieniem edukacji przedszkolnej, |
| 3. | Fundacja Drabina | Działanie na rzecz ogółu społeczeństwa poprzez rozwój |

| Lp. | NGO | CELE I OBSZARY DZIAŁAŃ |
|-----|-------------------------------------------------------------------------------------------------------------------------------------------------------------------------------------------------------------------------------------------------------------------|----------------------------------------------------------------------------------------------------------------------------------------------------------------------------------------------------------------------------------------------------------------------------------------------------------------------------------------------------------------------------------------------------------------------------------------------------------------------------------------------------------------------------------------------------------------------------------------------------------------------------------------------------------------------------------------------------------------------------------------------------------------------------------------------|
| | <p>Grochowa 9 16-120 Krynki Polska gmina: Krynki powiat: sokólski województwo: podlaskie rok powstania 2014 KRS: 0000499492 REGON: 200838984 NIP: 545-18-14-374</p> <p>Organizacja nie prowadzi działalności gospodarczej</p> | <p>i promocję działań pożytku publicznego, w szczególności:</p> <ol style="list-style-type: none"> 1. Wspierania i upowszechniania kultury fizycznej i sportu. 2. Rozwój turystyki, krajoznawstwa i wypoczynku. 3. Upowszechnianie i popularyzacja kultury, sztuki i dziedzictwa narodowego. 4. Ochrona środowiska. 5. Rozwój nauki, edukacji i wychowania. 6. Działalność z zakresu pomocy społecznej. 7. Promocja i organizacja wolontariatu. 9. Działania na rzecz integracji między państwami oraz rozwijania kontaktów i współpracy między społeczeństwami. 10. Upowszechnianie i ochrona wolności i praw człowieka oraz swobód obywatelskich, a także działań wspomagających rozwój demokracji. |
| 4. | <p>Stowarzyszenie Villa Sokrates Sokólska 9 16-120 Krynki Polska gmina: Krynki powiat: sokólski województwo: podlaskie Rok powstania: 2002 KRS: 0000105896</p> <p>Organizacja nie prowadzi działalności gospodarczej</p> | <ol style="list-style-type: none"> 1. Sprzyjanie kontaktom twórczym między pisarzami, wydawcami, dziennikarzami i artystami, zainteresowanymi kulturą białoruską, z Polski, Republiki Białorusi, krajów Wspólnoty Niepodległych Państw oraz Unii Europejskiej, a także USA i Kanady. 2. Szczególne sprzyjanie rozwojowi w szeroko pojętym kontekście polskiej literatury białoruskiej jako specyficznemu obecnie zjawisku w literaturze ogólnobiałoruskiej, wychodząc z założenia, że literatura ta rodziła się i zawsze istniała w granicach Rzeczypospolitej. 3. Inicjowanie działań na rzecz rozwoju samorządności, budowy lokalnego społeczeństwa obywatelskiego i umacniania tożsamości kulturowej regionu (wschodniej Białostoczczyzny). |
| 5. | <p>Stowarzyszenie Kulturalne „Terra Incognita” Zaulek Szpitalny 13 16-120 Krynki Polska gmina: Krynki powiat: sokólski województwo: podlaskie</p> | <ul style="list-style-type: none"> - nauka, kultura, ekologia, - sztuka, ochrona dóbr kultury i dziedzictwa narodowego |

| Lp. | NGO | CELE I OBSZARY DZIAŁAŃ |
|-----|-----------------------------------------------------------------------------------------------------------------------------------------------------------------------------------------------------------------------------------------------------------------------------------------------------------|--------------------------------------------------------------------------------------------------------------------------------------------------------------------------------------------------------------------------------------------------------------------------------------------------------------------------------------------------------------------------------------------------------------------------------------------------------------------------------------------------------------------------------------------------------------------------------------------------------------------------------------------------------------------------------------------------------------------------------------------------------------------------------|
| | <p>Rok powstania 2010 Tel.: 510 958 506 E-mail: stowarzyszenie.terra.inco gnita@gmail.com Strona: stowarzyszenieterrainco nita.pl.tl KRS: 0000370680 REGON: 200403000 NIP: 545-18-05-145</p> <p>Organizacja nie prowadzi działalności gospodarczej.</p> | |
| 6. | <p>Stowarzyszenie „Idźmy Razem” Aleja Szkolna 10 16-120 Krynki Polska gmina: Krynki powiat: sokólski województwo: podlaskie Rok powstania 2006 Tel.: 85 722 86 48 Faks: 85 722 86 48</p> <p>Organizacja nie prowadzi działalności gospodarczej</p> | <p>1. Dążenie do tego, aby wszystkie dzieci miały równe szanse edukacyjne tylko dzięki ich uzdolnieniom i pracowitością, a nie stopniem zamożności rodziców lub pochodzeniem społecznym czy środowiskowym.</p> <p>2. Inicjowanie i podejmowanie różnorodnych działań, mających na celu poprawę stanu zdrowia dzieci, głównie chorych, sprawnych inaczej, sierot, z rodzin niepełnych, najuboższych.</p> <p>3. Rzecznictwo obywatelskiej aktywności i pomocy na rzecz oświaty.</p> <p>4. Inspirowanie różnych form działania osób fizycznych i prawnych wspomagających szkołę, dążenie do rzeczywistego uspołecznienia szkoły.</p> <p>5. Współdziałanie z różnymi instytucjami, organizacjami, stowarzyszeniami, fundacjami, którym bliskie są cele naszego stowarzyszenia.</p> |
| 7. | <p>Stowarzyszenie na rzecz Osób Niepełnosprawnych Umysłowo Garbarska 16 16-120 Krynki Polska gmina: Krynki powiat: sokólski</p> | <p>- przezwyciężanie trudnych sytuacji życiowych, działalność wspierająca,</p> <p>- pomoc społeczna, w tym pomoc rodzinom i osobom w trudnej sytuacji życiowej oraz wyrównywanie ich szans,</p> <p>- działalność na rzecz osób niepełnosprawnych</p> |

| Lp. | NGO | CELE I OBSZARY DZIAŁAŃ |
|-----|---------------------------------------------------------------------------------------------------------------------------------------------------------------------------------------------------------------------------------------------------------------------------------------------------------------------------------------------------|-------------------------------------------------------------------------------------------------------------------------------------------------------------------------------------------------------------------------------------------------------------------------------------------------------------------------------------------------------------------------------------------------------------------------------------------------------------------------------------------------------------------------------------------------------------------------------------------------------------------------------------------------------------------------------------------------------------------------------------------------------------------------------------------------------------------------------------------------------------------------------------------------------------------------------------------------------------------------------------------------------------------------|
| | <p>województwo: podlaskie Tel.: 85 722 85 50 Organizacja nie prowadzi działalności gospodarczej</p> | |
| 8. | <p>Ochotnicza Straż Pożarna w Krynkach Gen. Józefa Bema 9 16-120 Krynki Polska gmina: Krynki powiat: sokólski województwo: podlaskie Rok powstania 1991 Tel.: 85 722 85 50 KRS: 0000257952 REGON: 200072750 NIP: 545-17-64-133 Organizacja nie prowadzi działalności gospodarczej</p> | <p>Misja</p> <ol style="list-style-type: none"> 1. Prowadzenie działalności mającej na celu zapobieganie pożarom oraz współdziałanie w tym zakresie z Państwową Strażą Pożarną, organami samorządowymi i innymi podmiotami. 2. Udział w akcjach ratowniczych przeprowadzanych w czasie pożarów, zagrożeń ekologicznych związanych z ochroną środowiska oraz innych klęsk i zdarzeń. 3. Informowanie ludności o istniejących zagrożeniach pożarowych i ekologicznych oraz sposobach ochrony przed nimi. 4. Rozwijanie wśród członków ochotniczej straży pożarnej kultury fizycznej i sportu oraz prowadzenia działalności kulturalno-oświatowej i rozrywkowej. 5. Wykonywanie innych zadań wynikających z przepisów o ochronie przeciwpożarowej. 6. Działania na rzecz ochrony środowiska. |
| 9. | <p>Stowarzyszenie „Ocalić Od Zapomnienia Podlaskie” w Kruszyńnianach Kruszyńniany 32 16-120 Kruszyńniany Polska Rok powstania 2014 gmina: Krynki powiat: sokólski województwo: podlaskie KRS: 0000504336 REGON: 200853943 Organizacja nie prowadzi działalności gospodarczej</p> | <ol style="list-style-type: none"> 1. Rozwój obszarów wiejskich. 2. Identyfikacja, promocja oraz współpraca i wspieranie producentów produktów lokalnych. 3. Zachowanie i ochrona środowiska naturalnego oraz kulturowego dziedzictwa regionów. 4. Aktywizacja mieszkańców społeczności lokalnych. 5. Likwidacja barier związanych z dostępem do edukacji społeczności lokalnych zwłaszcza dzieci i młodzieży. 6. Wspieranie przedsiębiorczości. 7. Integracja przedstawicieli różnych sektorów życia społecznego: organizacji pozarządowych, samorządów i przedstawicieli biznesu. 8. Zaspokajanie zbiorowych jak i indywidualnych potrzeb wspólnoty mieszkańców danej społeczności lokalnej szeroko rozumiana poprawa jakości życia. 9. Tworzenie więzi lokalnych integrujących społeczeństwo lokalne i regionalne. 10. Wykorzystywanie naturalnych i kulturowych zasobów regionów do pozyskiwania dodatkowych źródeł |

| Lp. | NGO | CELE I OBSZARY DZIAŁAŃ |
|-----|--------------------------------------------------------------------------------------------------------------------------------------------------------------------------------------------------------------------------------------------------------------------------------------------------------------------------------------------|-----------------------------------------------------------------------------------------------------------------------------------------------------------------------------------------------------------------------------------------------------------------------------------------------------------------------------------------------------------------------------------------------------------------------------------------------------------------------------------------------------------------------------------------------------------------------------------------------------------------------------------|
| | | <p>dochodów przez lokalnych mieszkańców.</p> <p>11. Poprawa jakości życia mieszkańców obszarów wiejskich, w tym: praca i pomoc na rzecz wyrównywania szans dla osób ubogich, niepełnosprawnych, rencistów i emerytów.</p> <p>12. Niesienie pomocy osobom, które zostały pokrzywdzone w wypadkach drogowych z nie własnej winy.</p> <p>13. Prowadzi działania integrujące dla osób z uzależnieniami, przeciwdziałające wykluczeniu społecznemu tych osób.</p> <p>14. Niesienie pomocy ofiarom klęsk żywiołowych i innych katastrof.</p> <p>15. Prowadzenie działań profilaktycznych przeciwdziałających patologiom społecznym.</p> |
| 10. | Regionalne Centrum Kultury Tatarów Polskich Asman Kruszyńniany 58 16-120 Kruszyńniany Polska gmina: Krynki powiat: sokólski województwo: podlaskie Rok powstania 2009 Tel.: 85 749 40 52 KRS: 0000329959 REGON: 200278083 NIP: 545-17-84-673 Organizacja nie prowadzi działalności gospodarczej | <ul style="list-style-type: none"> - Nauka, kultura, ekologia, - Kultura, sztuka, ochrona dóbr kultury i dziedzictwa narodowego |
| 11. | Fundacja Villa Sokrates Sokólska 9 16-120 Krynki Polska gmina: Krynki powiat: sokólski województwo: podlaskie Rok powstania: 2009 KRS: 0000337556 | <ol style="list-style-type: none"> 1. Zachowanie, pielęgnowanie i propagowanie dorobku pisarza i publicysty Sokrata Janowicza. 2. Sprzyjanie krajowym i międzynarodowym działaniom i kontaktom twórczym pisarzy, wydawców, dziennikarzy, artystów i naukowców na rzecz kultury białoruskiej jak też kultury polskiej i ogólnoeuropejskiej. 3. Podtrzymanie i rozwój tożsamości kulturowej Białorusinów w Polsce. 4. Wspieranie i realizowanie działań mających na celu |

| Lp. | NGO | CELE I OBSZARY DZIAŁAŃ |
|-----|----------------------------------------------------------------------------------------------------------------------------------------------------------------------------------------------------------------------------------------------------------------------------------------------------------|-----------------------------------------------------------------------------------------------------------------------------------------------------------------------------------------------------------------------------------------------------------------------------------------------------------------------------------------------------------------------------------------------------------------------------------------------------------------------------------------------------------------------------------------------------------------------------------------------------------------------------------------------------------------------------------------------------------------------------------------------------------------------------------------------------------------------------------------------------------------------------------------------------------------------------------------------------------------------------------------------------------------------------------------------------------------------------------------------------------------------------------------------------------------------------------------------------------------------------------------------------------------------------------------------------------------------------------------------------------------------------------------------------------------------------------------------------------------------------------------|
| | <p>REGON: 200324179 NIP: 545-17-95-234</p> <p>Organizacja nie prowadzi działalności gospodarczej</p> | <p>ochronę historycznie ukształtowanego kulturowego i przyrodniczego krajobrazu regionu wschodniej Białostocczyzny.</p> <p>5. Rozwijanie i umacnianie idei równorzędnego partnerstwa w relacjach polskich i białoruskich (mniejszości białoruskiej) elit i środowisk intelektualnych oraz działań na rzecz budowy otwartego lokalnego społeczeństwa obywatelskiego i rozwoju samorządności lokalnej.</p> <p>6. Przełamywanie barier społecznych w wielokulturowym społeczeństwie regionu.</p> |
| 12. | <p>Stowarzyszenie Pro Bona ul. Grodzieńska 47 16-120 Krynki Polska gmina: Krynki powiat: sokólski województwo: podlaskie Rok powstania: 2015 KRS 0000564636 NIP 5451815422 REGON 6186618000000 Organizacja nie prowadzi działalności gospodarczej</p> | <p>1. Ochrona dziedzictwa historycznego i kulturowego Miasta i Gminy Krynki oraz przyległych im okolic związanych z nimi gospodarczo, historycznie, geograficznie i kulturowo (dalej „region”).</p> <p>2. Ochrona środowiska przyrodniczego oraz krajobrazowego regionu.</p> <p>3. Działalność na rzecz inwentaryzacji zachowanego dziedzictwa historycznego, kulturowego i przyrodniczego regionu.</p> <p>4. Promocja i prezentacja walorów przyrodniczych i krajobrazowych oraz dorobku kulturowego regionu, w tym w szczególności fauny i flory, architektury, układów urbanistycznych, miejsc pamięci, obyczajów, języka i zabytków materialnych.</p> <p>5. Ochrona tradycji we wszystkich jej aspektach.</p> <p>6. Podejmowanie działań na rzecz badań historycznych, etnologicznych, lingwistycznych i przyrodniczych zasobów regionu oraz prowadzenie takich badań.</p> <p>7. Promocja Miasta i Gminy Krynki oraz regionu.</p> <p>8. Podejmowanie działań oraz tworzenie projektów obywatelskich mających na celu w szczególności ochronę środowiska przyrodniczego i krajobrazowego, dziedzictwa historycznego i kulturowego regionu, a także działalność na rzecz wdrażania rozwiązań sprzyjających rozwojowi gospodarczemu, społecznemu i ekologicznemu regionu.</p> <p>9. Działalność wspomagająca rozwój gospodarczy regionu, w tym w szczególności rozwój przedsiębiorczości, doradztwo organizacyjne i prawne oraz wdrażanie ekologicznych alternatyw dla tradycyjnej</p> |

| Lp. | NGO | CELE I OBSZARY DZIAŁAŃ |
|-----|-----|------------------------------------------------------------------------------------------------------------------------------------------------------------------------------------------------------------------------------------------------------------------------------------------------------------------------------------------------------------------------------------------------------------------------------------|
| | | gospodarki rolniczej. 10. Podejmowanie działań mających na celu rozwój ruchu turystycznego w regionie oraz wspomagających rozwój infrastruktury temu służącej. 11. Podejmowanie działań na rzecz wdrażania rozwiązań zapewniających ochronę środowiska przyrodniczego i krajobrazowego, dziedzictwa historycznego i kulturowego regionu oraz rozwiązań sprzyjających rozwojowi regionu przez władze państwowe i samorządowe. |

Źródło: Strategia Rozwoju Gminy Krynki 2015 – 2020 oraz KRS

Bezrobocie

Na terenie Gminy Krynki, po okresie wzrostu liczby osób pozostających bez pracy, w 2016 r. nastąpiło dość znaczne zmniejszenie liczby bezrobotnych. Biorąc pod uwagę płeć, zauważalna jest tendencja związana z występowaniem większego poziomu bezrobocia wśród mężczyzn.

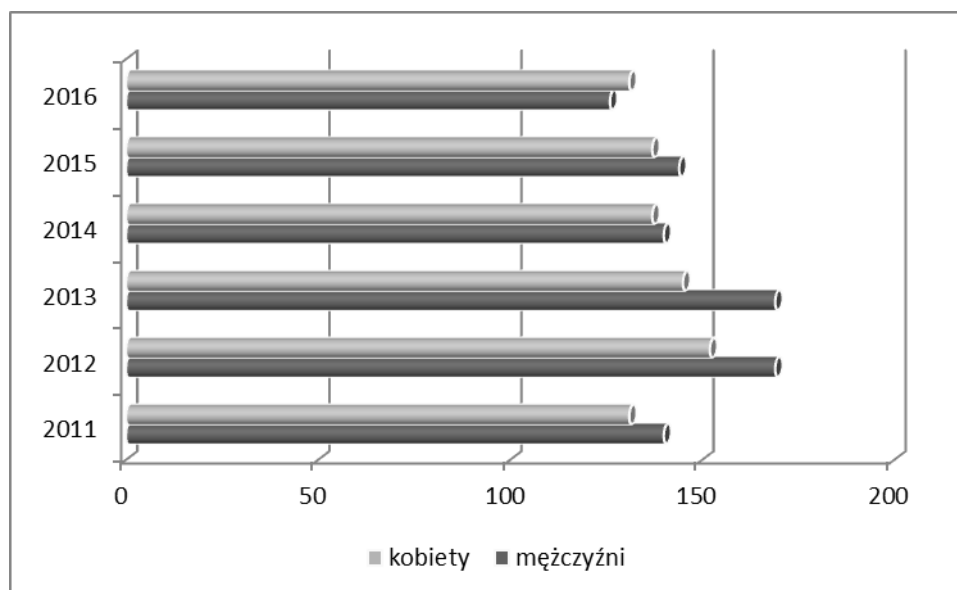
Analizując dane dotyczące bezrobocia na terenie gminy nie można zapomnieć, że badania statystyczne prowadzone przez PUP nie pokazują pełnego obrazu rynku pracy, nie rejestrując przede wszystkim problemu ukrytego bezrobocia w rolnictwie. Nie można także pomijać faktu, że w przeciągu ostatnich lat zmieniały się przepisy dotyczące sposobu określania statusu osoby bezrobotnej, które eliminowały z tej statystyki niejednokrotnie całe grupy społeczne. Dodatkowym czynnikiem wpływającym na statystyki rynku pracy jest ujemne saldo migracji, zarówno wewnętrznych, jak i zagranicznych. Pomimo tych faktów zarówno dane statystyczne, jak i wynikające z obserwacji własnych wskazują, że w odniesieniu do rynku pracy na tym terenie w dalszym ciągu będzie odnotowywana sytuacja związana ze zwiększaniem liczby osób pracujących powodując zmniejszenie stopy bezrobocia.

Tabela 3. Liczba osób bezrobotnych na terenie Gminy Krynki w latach 2011-2016

| Wyszczególnienie | J.m. | 2011 | 2012 | 2013 | 2014 | 2015 | 2016 |
|---------------------------------------------------------------------------------------------|-------|------|------|------|------|------|------|
| Bezrobotni zarejestrowani wg płci | | | | | | | |
| ogółem | osoba | 271 | 321 | 314 | 277 | 281 | 257 |
| mężczyźni | osoba | 140 | 169 | 169 | 140 | 144 | 126 |
| kobiety | osoba | 131 | 152 | 145 | 137 | 137 | 131 |
| Udział bezrobotnych zarejestrowanych w liczbie ludności w wieku produkcyjnym wg płci | | | | | | | |
| ogółem | % | 13,2 | 15,6 | 15,2 | 13,6 | 14,2 | b.d. |
| mężczyźni | % | 12,4 | 14,8 | 14,8 | 12,5 | 13,2 | b.d. |
| kobiety | % | 14,2 | 16,6 | 15,7 | 15,1 | 15,4 | b.d. |

Źródło: Dane GUS

Wykres 2. Liczba osób bezrobotnych na terenie Gminy Krynki w latach 2011-2016



Źródło: Dane GUS

Struktura bezrobotnych wykazuje, że najliczniejszą grupę stanowią osoby w przedziale 18-24 lata. Kolejną grupą pod względem liczebności bezrobotnych są osoby od 25 do 34 lat. Są to ludzie młodzi, często dopiero wkraczający na rynek pracy. Taka sytuacja sprzyja powstawaniu ujemnych skutków społecznych i ekonomicznych.

W strukturze bezrobotnych dominują osoby z wykształceniem gimnazjalnym lub niższym. W roku 2016 najmniejszą grupę bezrobotnych stanowiły osoby z wykształceniem wyższym.

Inną grupą, wśród której wzrosło bezrobocie i inne niepokojące tendencje związane z rynkiem pracy, to osoby w wieku powyżej 50 roku życia. Przyczyną tego stanu jest likwidacja przedsiębiorstw i brak propozycji pracy dla osób z tej grupy wiekowej. Osoby w wieku przedemerytalnym mają duże trudności ze znalezieniem zatrudnienia także ze względu na przepisy o wieku ochronnym.

Jednocześnie niepokojącym zjawiskiem jest wzrost bezrobocia u osób z wykształceniem wyższym, policealnym, średnim zawodowym i średnim ogólnokształcącym. Jest to ogromny problem, bowiem powoduje odpływ ludzi wykształconych do innych regionów kraju.

Ochrona zdrowia

W zakresie ochrony zdrowia na terenie Gminy Krynki działa Niepubliczny Zakład Opieki Zdrowotnej – Poradnia Lekarzy Rodzinnych Sp.p. przy ul. Grodzieńskiej 40, 16-120 Krynki. Placówka otwarta jest od poniedziałku do piątku w godzinach 8.00 – 18.00, rodzaj: poradnia

(gabinet) lekarza POZ, specjalizacja: Medycyna rodzinna. Ponadto na terenie Gminy Krynki funkcjonują:

1. Samodzielny Publiczny Zakład Pielęgnacyjno-Opiekuńczy, ul. Grodzieńska 40, 16-120 Krynki - zakład działa całą dobę;
2. Stacja opieki „Caritas” Archidiecezji Białostockiej, ul. Grodzieńska 40, 16-120 Krynki, placówka otwarta jest od poniedziałku do piątku od godziny 8.00 do 18.00;
3. Indywidualna Specjalistyczna Praktyka Stomatologiczna, ul. Grodzieńska 40, 16-120 Krynki.

Edukacja

Za edukację na terenie Gminy Krynki odpowiada Zespół Szkół Samorządowych w Krynkach. W jego ramach funkcjonuje:

- Przedszkole Samorządowe – 2 oddziały – w roku szkolnym 2014/2015 uczęszczało do niego 42 dzieci, w tym 20 starszaków,
- Oddział przedszkolny sześciolatków (klasa „0”) – 1 oddział – w roku szkolnym 2014/2015 uczęszczało 23 uczniów,
- Szkoła Podstawowa – 7 oddziałów – w roku szkolnym 2014/2015 uczęszczało 125 uczniów,
- Gimnazjum – 3 oddziały – w roku szkolnym 2014/2015 uczęszczało 70 uczniów,
- Szkolne Schronisko Młodzieżowe – funkcjonujące w okresie wakacji; skorzystało z niego przez blisko 2 miesiące (od 01 lipca do 23 sierpnia 2015) 40 osób.

Łącznie w roku szkolnym 2014/2015 wychowaniem przedszkolnym było objętych 65 dzieci w wieku od 3 do 6 lat oraz 195 uczniów Szkoły Podstawowej i Gimnazjum.

1.3. SFERA GOSPODARCZA

Na terenie Gminy Krynki – zgodnie z danymi GUS – działały w 2016 r. 183 podmioty gospodarcze. W analizowanym okresie liczba przedsiębiorców działających na terenie gminy wzrosła o 2,81%. Największa liczba jednostek działała w sektorze prywatnym – 91,80% ogółu podmiotów gospodarczych.

Grupę dominującą stanowią podmioty o liczbie pracujących do 9 osób – średnio w analizowanym okresie 93,4%. Grupa ta w okresie analizy w ujęciu bezwzględny rośnie, natomiast jej udział w ogóle podmiotów gospodarki narodowej uległ nieznacznemu zmniejszeniu. Należy podkreślić, że w gminie funkcjonowały jedynie dwa podmioty o liczbie pracujących 20-249 i żaden podmiot o liczbie pracujących powyżej 250 osób, co świadczy o charakterze przedsiębiorczości na terenie Gminy Krynki. Ma ona charakter indywidualnej działalności, prowadzonej przez osoby fizyczne z ograniczoną liczbą pracujących.

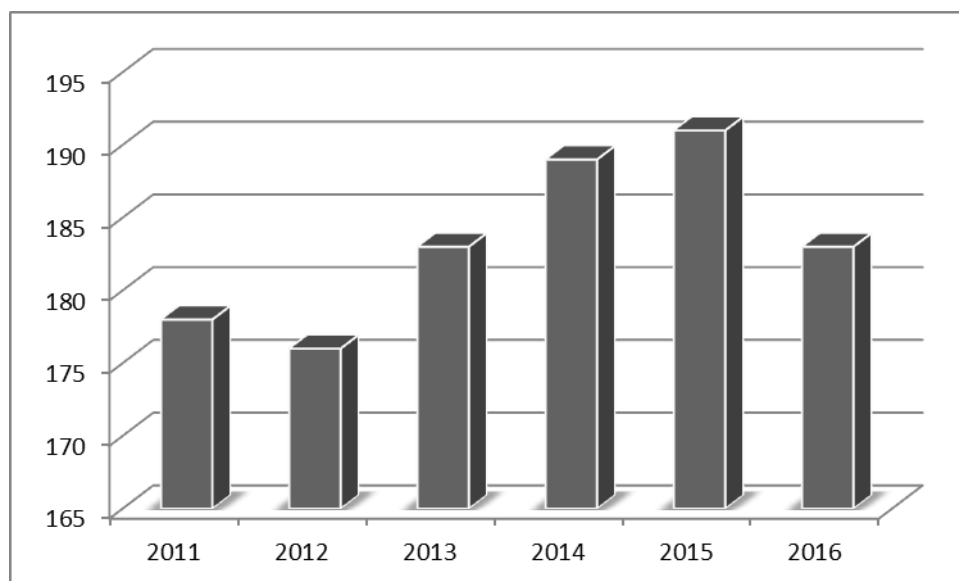
Wśród zarejestrowanych podmiotów dominowały osoby fizyczne prowadzące działalność gospodarczą w liczbie 118, co stanowiło 65,6% ogółu podmiotów. Na koniec 2016 roku w gminie zarejestrowanych było 6 spółek. Największa liczba podmiotów działała w sekcji Handel hurtowy i detaliczny, naprawa pojazdów samochodowych, włączając motocykle (G) – 15,6%, następnie w sekcji Pozostała działalność usługowa (S) – 15,1% oraz Transport i gospodarka magazynowa (H) 14,6%. W Gminie Krynki nie były zarejestrowane podmioty z sekcji Górnictwo i wydobywanie (B), Wytwarzanie i zaopatrzenie w energię elektryczną, gaz, parę wodną, gorącą wodę i powietrze do układów klimatyzacyjnych (D), Gospodarstwa domowe zatrudniające pracowników, gospodarstwa domowe produkujące wyroby i świadczące usługi na własne potrzeby (T) i w sekcji Organizacje i zespoły eksterytorialne (U).

Tabela 4. Podmioty gospodarcze działające na terenie Gminy Krynki w latach 2011-2016

| Wyszczególnienie | J. m. | 2011 | 2012 | 2013 | 2014 | 2015 | 2016 |
|-----------------------------------------------------|------------------|------------|------------|------------|------------|------------|------------|
| Podmioty gospodarcze ogółem | jed.gosp. | 178 | 176 | 183 | 189 | 191 | 183 |
| Sektor publiczny | | | | | | | |
| ogółem | jed.gosp. | 12 | 13 | 13 | 13 | 13 | 13 |
| państwowe i samorządowe jednostki prawa budżetowego | jed.gosp. | 8 | 8 | 8 | 8 | 8 | 8 |
| Sektor prywatny | | | | | | | |
| ogółem | jed.gosp. | 166 | 163 | 170 | 176 | 177 | 168 |
| osoby fizyczne prowadzące działalność gospodarczą | jed.gosp. | 123 | 119 | 123 | 124 | 125 | 118 |
| spółki handlowe | jed.gosp. | 7 | 7 | 7 | 7 | 7 | 6 |
| spółdzielnie | jed.gosp. | 3 | 3 | 3 | 3 | 3 | 3 |
| fundacje | jed.gosp. | 2 | 2 | 2 | 4 | 4 | 4 |
| stowarzyszenia i organizacje społeczne | jed.gosp. | 7 | 7 | 9 | 11 | 12 | 11 |

Źródło: Dane GUS

Wykres 3. Liczba podmiotów gospodarczych na terenie Gminy Krynki w latach 2011-2016



Źródło: Dane GUS

Biorąc pod uwagę liczbę podmiotów gospodarczych według sekcji PKD stwierdzić należy, że największa liczba podmiotów wykonuje pozostałą działalność, najmniej jest zaś firm zajmujących się rolnictwem, leśnictwem, łowiectwem i rybactwem.

Tabela 5. Wykaz podmiotów gospodarczych działających na terenie Gminy Krynki według grup rodzajów działalności

| Wyszczególnienie | J. m. | 2011 | 2012 | 2013 | 2014 | 2015 | 2016 |
|--------------------------------------------------------|-----------|------|------|------|------|------|------|
| Podmioty wg grup rodzajów działalności PKD 2007 ogółem | jed.gosp. | 178 | 178 | 176 | 183 | 189 | 191 |
| rolnictwo, leśnictwo, łowiectwo i rybactwo | jed.gosp. | 16 | 14 | 13 | 12 | 12 | 12 |
| przemysł i budownictwo | jed.gosp. | 31 | 35 | 35 | 33 | 32 | 30 |
| pozostała działalność | jed.gosp. | 131 | 129 | 128 | 138 | 145 | 149 |

Źródło: Dane GUS

Na terenie Gminy Krynki, wśród największych podmiotów, należy wymienić: „Krynka” Spółdzielnia Produkcyjno-Handlowa Wytwórnia Wód Mineralnych – wytwórnia wód i napojów; Zakład Usługowo-Handlowy „Las” Mirosław Dzienisik zajmujący się gospodarką leśną, działalnością usługową związaną z leśnictwem oraz sprzedażą hurtową drewna.

1.4. SFERA TECHNICZNO-ŚRODOWISKOWA

Zaopatrzenie ludności gminy oraz przedsiębiorstw i instytucji w wodę zapewniają wodociągi w Krynkach i Kruszyńnianach oraz źródła czerpalne we wsi Ozierskie. Oprócz dwóch wsi:

Łapicze i Jurowlany cała gmina jest zwodociągowana. W tych miejscowościach zaopatrzenie w wodę oparte jest na studniach kopanych. Natomiast przedsiębiorstwo PPH – Krynka posiada własne ujęcie wody, jak również istnieje – chociaż nie eksploatowane – ujęcie wody po byłej garbarni.

Zarządzana przez Zakład Komunalny w Krynkach gminna infrastruktura wodociągowa obejmuje 4 studnie głębinowe, 3 hydrofornie. Łączna długość wodociągowej sieci rozdzielczej w 2015 roku wynosiła 67,6 km, a liczba przyłączy prowadzących do budynków mieszkalnych i zbiorowego zamieszkania – 1 020. Zużycie wody w gospodarstwach domowych ogółem na 1 mieszkańca w 2015 roku wynosiło 23,8. Zużycie to nieznacznie wzrosło w stosunku do lat ubiegłych i jest zdecydowanie wyższe na terenie Miasta Krynki.

Tabela 6. Stan zaopatrzenia w wodę na terenie Gminy Krynki

| Wyszczególnienie | J.m. | 2010 | 2011 | 2012 | 2013 | 2014 | 2015 |
|-------------------------------------------------------------------------|------------------|-------|-------|-------|-------|-------|-------|
| długość czynnej sieci rozdzielczej | km | 55,2 | 58,3 | 61,0 | 61,2 | 65,0 | 67,6 |
| przyłącza prowadzące do budynków mieszkalnych i zbiorowego zamieszkania | szt. | 1 347 | 987 | 999 | 1 006 | 1 011 | 1 020 |
| woda dostarczona gospodarstwom domowym | dam ³ | 68,9 | 70,0 | 62,0 | 69,0 | 69,0 | 77,0 |
| ludność korzystająca z sieci wodociągowej | osoba | 2 715 | 2 673 | 2 668 | 2 651 | 2 812 | 2 767 |
| zużycie wody w gospodarstwach domowych ogółem na 1 mieszkańca | m ³ | 20,3 | 20,9 | 18,9 | 21,0 | 21,0 | 23,8 |

Źródło: Dane GUS

Na terenie gminy jedynie miejscowość Krynki posiada kanalizację ściekową o łącznej długości 20,7 km, do której w 2015 roku przyłączone były 453 budynki mieszkalne i zbiorowego zamieszkania. Łącznie z sieci kanalizacyjnej korzysta 1 691 osób. Ścieki odprowadzane są do oczyszczalni typu biologiczno-mechanicznego o przepustowości 1000 m³/dobę, zlokalizowanej w Krynkach. Podstawowym systemem odprowadzania ścieków na pozostałym obszarze gminy są lokalne urządzenia kanalizacyjne, najczęściej zbiorniki bezodpływowe, z których osady są wywożone wozami asenizacyjnymi do gminnej oczyszczalni ścieków oraz przydomowe oczyszczalnie ścieków (18 szt.).

Tabela 7. Stan infrastruktury kanalizacyjnej na terenie Gminy Krynki

| Wyszczególnienie | J.m. | 2010 | 2011 | 2012 | 2013 | 2014 | 2015 |
|-------------------------------------------------------------------------|-------|-------|-------|-------|-------|-------|-------|
| długość czynnej sieci kanalizacyjnej | km | 19,6 | 19,6 | 19,6 | 19,6 | 20,7 | 20,7 |
| przyłącza prowadzące do budynków mieszkalnych i zbiorowego zamieszkania | szt. | 432 | 434 | 434 | 439 | 451 | 453 |
| ludność korzystająca z sieci kanalizacyjnej | osoba | 1 732 | 1 713 | 1 710 | 1 691 | 1 709 | 1 691 |

Źródło: Dane GUS

Przez teren gminy przebiegają dwa ciągi dróg o statusie dróg wojewódzkich: Droga 676 Białystok – Supraśl – Krynki – Granica Państwa oraz Droga 674 Sokółka – droga 676. Ich łączna długość wynosi 6,12 km

Przez obszar analizowanej jednostki przebiega 49,56 km dróg powiatowych:

- Babiki – Usnarz Górny – Jurowłany – Krynki;
- Szudziałowo – Sukowicze – Harkawicze – Jurowłany;
- Szudziałowo – Ostrów Płn. – Ostrów Płd. – Ostrów Nowy – Świdziałówka Nowa – Górany – Grzybowski – Leszczany;
- Krynki – Ostrów Płd.;
- droga 03 138 – Górany;
- Krynki – Kruszyniany – Łużany – Bobrowniki;
- Łapicze – droga 03 140;
- Trejgle – Plebanowo – Nietupa – Kundzicze – Górka – droga 03 140;
- Sanniki – Ciemicze - droga 03 142;
- Kruszyniany – Sanniki – Szaciły – Nietupa;
- Trejgle – Białogorce – Ozierany Wlk. – Łosiniany – Chomontowce – Bobrowniki;
- Kruszyniany – Łosiniany;
- Waliły Stacja – Nietupa – Seroczyn – Krynki.

Łączna długość dróg gminnych wynosi 56 km. W przeważającej większości są to drogi nieutwardzone (82% całości dróg gminnych), z czego 41 km przypada na drogi gruntowe (w tym drogi żwirowe). Drogi asfaltowe stanowią jedynie 14% wszystkich dróg gminnych i mają łączną długość 14 km. Na terenie gminy występują jeszcze drogi brukowe, choć ich udział jest nieznaczny i wynosi jedynie 3%.

Stan ogólny dróg gminnych jest niezadowalający, co oznacza, że istnieją w tym zakresie duże potrzeby modernizacyjne, w tym w szczególności konieczność utwardzenia części dróg oraz remontu istniejących. Aktualny układ komunikacyjny Gminy Krynki jest stosunkowo dobrze rozwinięty. Zastrzeżenia natomiast może budzić niedostosowanie sieci dróg (na wielu

odcinkach) do obecnych standardów technicznych i wymogów ruchu (wąskie drogi, nieutwardzona nawierzchnia, zły stan techniczny nawierzchni itp.). Na terenie gminy brak jest też dobrej organizacji ruchu pieszego i rowerowego (niewiele jest chodników, brak ścieżek rowerowych).

1.5. SFERA PRZESTRZENNO-FUNKCJONALNA

Na terenie Gminy Krynki występują liczne obiekty zabytkowe podlegające ochronie i wpisane do centralnego rejestru zabytków (rejestr A) oraz wojewódzkiej i gminnej ewidencji zabytków, co zostało zaprezentowane w tabeli 8.

Tabela 8. Wykaz obiektów zabytkowych na terenie Gminy Krynki

| Lp. | Nazwa obiektu | Adres | Nr rejestru |
|-----|---------------------------------------------------------------------------|-----------------------|----------------------------------------------------------------|
| 1. | cmentarz wiejski | Górany | |
| 2. | cmentarz dworski | Górka | |
| 3. | dwór z otaczającym terenem | Górka | 472 z dn. 21.11.1979 r., KL. WKZ-5340/48/79 |
| 4. | dom służby folwarcznej w zespole dworskim | Górka | |
| 5. | lamus | Górka | 473 z dn. 21.11.1979 r., KL. WKZ-5340/49/79 |
| 6. | stodoła w zespole dworskim | Górka | |
| 7. | cerkiew prawosławna cmentarna p.w. św. Męczenników Borysa i Gleba | Jurowlany | A-17 z dn. 10.07.2001 r., ZN-440-14-3-D.S./2001 |
| 8. | cerkiew prawosławna filialna p.w. Narodzenia św. Proroka Jana Chrzciciela | Grzybowszczyzna Stara | A-336 z dn. 7.02.2011 r., RN-KM/4010-1/11 |
| 9. | cerkiew prawosławna parafialna p.w. św. Jerzego Zwycięzcy | Jurowlany | A-20 z dn. 7.02.2001 r., ZN-440-13-D.S./2000 |
| 10. | cmentarz przy cerkwi parafialnej p.w. św. Jerzego | Jurowlany | |
| 11. | cmentarz prawosławny parafii p.w. św. Jerzego | Jurowlany | |
| 12. | układ przestrzenny wsi | Kruszyniany | A-552 (d. 478) z dn. 17.12.1979 r., KL. WKZ-5340/54/79 |
| 13. | meczet | Kruszyniany | A-62 (d. 168 (174) z dn. 03.11.1960 r., kult. V-2b/174/7/60 |
| 14. | cmentarz muzułmański, mizar | Kruszyniany | A-63 (d. 634) z dn. 31.12.1986 r.; KL. WKZ-5340/20/86 |
| 15. | cmentarz parafii prawosławnej p.w. św. Anny | Kruszyniany | |
| 16. | stodoła obok cmentarza | Kruszyniany | |
| 17. | budynek gospodarczy nr 21 | Kruszyniany | |
| 18. | zagroda nr 22 lub 23 | Kruszyniany | |
| 19. | spichlerz w zagrodzie nr 27 | Kruszyniany | |
| 20. | stodoła w zagrodzie nr 27 | Kruszyniany | |

| Lp. | Nazwa obiektu | Adres | Nr rejestru |
|-----|-----------------------------------------------------------------------------|-------------|----------------------------------------------------------------------------|
| 21. | stodoła I w zagrodzie nr 31 | Kruszyniany | |
| 22. | stodoła II w zagrodzie nr 31 | Kruszyniany | |
| 23. | stodoła I obok zagrody nr 33 | Kruszyniany | |
| 24. | stajnia w zagrodzie nr 34 | Kruszyniany | |
| 25. | zagroda nr 34 | Kruszyniany | |
| 26. | stodoła w zagrodzie nr 34 | Kruszyniany | |
| 27. | dom (chałupa) w zagrodzie nr 39 | Kruszyniany | |
| 28. | wiata w zagrodzie nr 39 | Kruszyniany | |
| 29. | spichlerz w zagrodzie nr 42 | Kruszyniany | |
| 30. | dom (chałupa) w zagrodzie nr 42 | Kruszyniany | |
| 31. | stodoła w zagrodzie nr 88 | Kruszyniany | |
| 32. | stodoła w zagrodzie nr 92 | Kruszyniany | |
| 33. | stodoła w zagrodzie nr 100 | Kruszyniany | |
| 34. | stodoła w zagrodzie nr 119 | Kruszyniany | |
| 35. | stodoła w zagrodzie nr 119 | Kruszyniany | |
| 36. | układ przestrzenny | Krynki | A-553 (d. 448) z dn. 16.07.1979 r.; KL. WKZ-5340/24/79 |
| 37. | kościół parafialny p.w. św. Anny | Krynki | A-131 (d. 743) z dn. 11.04.1991 r., KL. WKZ-5340/5/90 |
| 38. | brama-dzwonnica przy kościele p.w. św. Anny | Krynki | A-131 (d. 253) z dn. 4.11.1966 r., KL. III-1/258/66 |
| 39. | cmentarz przykościelny parafii rzymskokatolickiej p.w. św. Anny | Krynki | A-131 (d. 608) z dn. 4.03.1992 r., KL. WKZ-5340/2/91/92 |
| 40. | ogrodzenie cmentarza przykościelnego przy kościele p.w. św. Anny | Krynki | A-131 (d. 608) z dn. 4.03.1992 r. |
| 41. | cerkiew prawosławna parafialna p.w. Narodzenia MB | Krynki | A-54 z dn. 18.02.2003 r., RZ-440-4/ZC/2002/2003 |
| 42. | cmentarz przycerkiewny | Krynki | A-54 (d. 448) z dn. 16.07.1979 r., RZ-440-4/ZC/2002/2003 |
| 43. | synagoga, ob. kino „Krokus” | Krynki | A-557 (d. 221) z dn. 22.10.1966 r., KL. III-1/226/66 |
| 44. | bożnica z otoczeniem ob. magazyn | Krynki | A-11 z dn. 29.09.2000 r., ZN 440/2/2000 |
| 45. | ruina murowanej klasycystycznej synagogi („Beth Ha Kneseth”) | Krynki | 130 (136) z dn. 22.11.1958 r., kult. V-2b/136/36/58 |
| 46. | kaplica prawosławna cmentarna p.w. św. Antoniego | Krynki | 252 z dn. 4.11.1966 r. i z dn. 11.04.1996 r., KL. III-1/257/66 |
| 47. | cmentarz rzymskokatolicki | Krynki | 448 z dn. 16.07.1979 r. |
| 48. | cmentarz prawosławny parafii p.w. Narodzenia Najświętszej Marii Panny | Krynki | 448 z dn. 16.07.1979 r. |
| 49. | cmentarz żydowski | Krynki | A-115 (d. 657) z 30.12.1987 i z dn. 16.04.1979 r. KL. WKZ-5340/17/87 |
| 50. | cmentarz wojenny z II wojny św. | Krynki | |
| 51. | budynek szpitalny | Krynki | |
| 52. | budynek szpitalny | Krynki | |

| Lp. | Nazwa obiektu | Adres | Nr rejestru |
|-----|-----------------------------------------|-------------------|----------------------------------------------------------------------------------------------------|
| 53. | budynek szpitalny | Krynki | |
| 54. | budynek szpitalny | Krynki | A-250 z dn. 28.08.2009 r., RN-KM/4010-152/09 |
| 55. | dom | Krynki | |
| 56. | dom nr 11 | Krynki | |
| 57. | dwór | Krynki | A-26 (d. 717) z dn. 21.04.1989 r., KL. WKZ-5340/1/89 |
| 58. | park podworski | Krynki | 354 z dn. 12.05.1975 r. i 707 z dn. 26.09.1988 r., KL. WKZ-680/4/75 i KL. WKZ- 5340/19/88 |
| 59. | kapliczka przydrożna | Łosiniany | |
| 60. | młyn wodny | Nietupa | 604 z dn. 16.12.1985 r., KL. WKZ-5340/7/85 |
| 61. | park dworski | Nietupa | |
| 62. | kaplica cmentarna | Ostrów Południowy | A-182 z dn. 4.02.2008 r., RZ-AS/4010-71/07 |
| 63. | cmentarz prawosławny | Ozierany Wielkie | |
| 64. | cmentarz przy samodzielny wikariacie | Podlipki | |
| 65. | park dworski | Rudaki | 752 z dn. 19.12.1991 r., KL. WKZ-5340/12/91 |
| 66. | stodoła | Sanniki | A-326 z dn. 3.12.2010 r., RN-RS/4010-22/10 |
| 67. | cmentarz - mogiła powstańcza | Świdziałówka | |
| 68. | zespół folwarczny | Żylicze | 727 z dn. 21.02.1991 r., KL. WKZ-5340/14/90/91 |
| 69. | obora | Żylicze | 727 z dn. 21.02.1991 r., KL. WKZ-5340/14/90/91 |
| 70. | piwnica i lodownia dworska | Żylicze | 727 z dn. 21.02.1991 r., KL. WKZ-5340/14/90/91 |
| 71. | spichlerz dworski | Żylicze | 727 z dn. 21.02.1991 r., KL. WKZ-5340/14/90/91 |
| 72. | pozostałości parku dworskiego | Żylicze | 727 z dn. 21.02.1991 r., KL. WKZ-5340/14/90/91 |

Źródło: <http://wosoz.pbip.pl>

2. METODOLOGIA WYZNACZENIA OBSZARU ZDEGRADOWANEGO I OBSZARU REWITALIZACJI NA TERENIE GMINY KRYNKI

Ustawa o rewitalizacji oraz Wytyczne nie wskazują konkretnej metody diagnostycznej wykorzystywanej przy wyznaczaniu obszaru zdegradowanego i obszaru rewitalizacji, wobec tego metody takie należało przyjąć na podstawie przesłanek ogólnych, kierując się kryterium zobiektywizowania wyników. W szczególności należało rozstrzygnąć kwestię delimitacji obszaru do analizy oraz warunków granicznych dla wytyczenia obszaru.

W przedmiotowym opracowaniu przyjęto metodę porównującą jako pola odniesienia jednostki urbanistyczne, czyli poszczególne miejscowości wchodzące w skład Gminy Krynki. W przypadku poszczególnych porównywalnych zjawisk odniesiono dane dla danej miejscowości do średniej wielkości cechy dla całego obszaru Gminy Krynki.

Rozpoczynając proces analityczny w oparciu o przekrojowe dane zebrane do diagnozy wyznaczono wskaźniki obrazujące sytuację w poszczególnych obszarach badawczych.

W dalszej kolejności zebrane dane zostały poddane analizie, co umożliwiło przypisanie zjawisk kryzysowych do wyłoniętych stref i delimitację obszarów problemowych na terenie Gminy Krynki.

Za wartości referencyjne wskaźników przyjęto ich średnie wartości dla Gminy Krynki. O zjawiskach negatywnych świadczą negatywne odchylenia od tych wartości zależne od rodzaju wskaźnika. Jednocześnie należy zaznaczyć, że w analizie uwzględniono dwa rodzaje wskaźników:

- wskaźniki (stymulanty rewitalizacji), dla których odchylenie w górę od wartości referencyjnej wskazuje na sytuację kryzysową i większą potrzebę działań rewitalizacyjnych,
- wskaźniki (destymulanty rewitalizacji), dla których odchylenie w dół od wartości referencyjnej wskazuje na sytuację kryzysową i potrzebę interwencji.

Zebrane dane zostały wykorzystane do przeprowadzenia analizy w oparciu o wskaźniki odnoszące się do każdej ze sfer (społecznej, gospodarczej, przestrzenno-funkcjonalnej, techniczno-środowiskowej), zaprezentowane w tabeli 9.

Tabela 9. Zestawienie wskaźników

| |
|-----------------------------------------------------------------------------------------------------------|
| SFERA SPOŁECZNA |
| Liczba osób korzystających z pomocy społecznej na 100 mieszkańców |
| Liczba przestępstw na 100 mieszkańców |
| Liczba NGO na 1 000 mieszkańców |
| Liczba bezrobotnych na 100 mieszkańców |
| Liczba długotrwale bezrobotnych na 100 mieszkańców |
| Frekwencja wyborcza w wyborach wyborów na wójta w 2014 r. |
| Frekwencja wyborcza w wyborach do rady gminy w 2014 r. |
| Frekwencja wyborcza w wyborach parlamentarnych w 2015 r. |
| Odsetek osób korzystających z biblioteki publicznej |
| Wyniki egzaminów za zakończenie szkoły podstawowej i gimnazjum |
| SFERA GOSPODARCZA |
| Liczba zarejestrowanych podmiotów (wg miejsca wykonywania działalności gospodarczej) na 1 000 mieszkańców |
| SFERA PRZESTRZENNO-FUNKCJONALNA |
| Liczba zabytków wpisanych do rejestru zabytków województwa podlaskiego w przeliczeniu na 100 mieszkańców |
| Liczba przystanków komunikacji w przeliczeniu na 100 mieszkańców |
| SFERA TECHNICZNO-ŚRODOWISKOWA |
| Wskaźnik liczby budynków wybudowanych przed 1970 r. |

Źródło: Opracowanie własne

Analizie poddano dane mierzalne, obiektywne i weryfikowalne, pozyskane z instytucji działających na terenie Gminy Krynki, zgodnie ze stanem na koniec 2016 r. Wybrany zestaw wskaźników posłużył do zbadania natężenia zjawisk kryzysowych występujących na danym terenie i wyłonienia obszaru najbardziej predestynowanego do objęcia działaniami rewitalizacyjnymi.

W dalszej części opracowania zaprezentowano wyniki przeprowadzonej analizy wskaźnikowej w ujęciu społecznym, funkcjonalno-przestrzennym, technicznym i środowiskowo-gospodarczym.

3. UWARUNKOWANIA SPOŁECZNE, GOSPODARCZE, PRZESTRZENNE, ŚRODOWISKOWE I INFRASTRUKTURALNE JEDNOSTEK URBANISTYCZNYCH

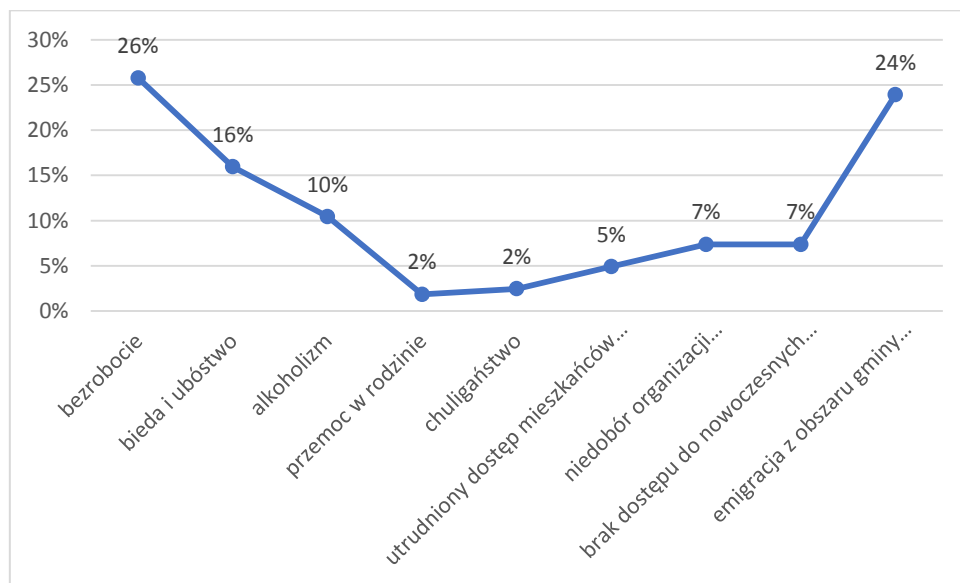
3.1. KONCENTRACJA NEGATYWNYCH ZJAWISK SPOŁECZNYCH

Sfera społeczna jest najważniejszym elementem procesu diagnostycznego na potrzeby wyznaczenia obszaru zdegradowanego i obszaru rewitalizacji, ponieważ celem planowanych działań jest poprawa warunków i jakości życia społeczności lokalnej. Zgodnie z art. 9 ust. 1 ustawy o rewitalizacji, o stanie kryzysowym na danym obszarze gminy świadczy „koncentracja negatywnych zjawisk społecznych w szczególności bezrobocia, ubóstwa, przestępczości, niskiego poziomu edukacji lub kapitału społecznego, a także niewystarczającego poziomu uczestnictwa w życiu publicznym i kulturalnym”.

W związku z tym, wykonana została porównawcza analiza ilościowa danych statystycznych w zakresie, w jakim było to możliwe na podstawie danych statystycznych. Ponadto wykorzystano dane pozyskane w ramach przeprowadzonego badania ankietowego.

W ramach badania ankietowego respondenci wskazali, że podjęcia działań rewitalizacyjnych wymaga przede wszystkim miejscowość Krynki (74% wskazań), Kruszyńsk i Górka. Ankietowani określili także podstawowe problemy społeczne we wskazanych miejscowościach, do których zaliczono: bezrobocie (26%), emigrację z obszaru gminy młodych i dobrze wykształconych osób (24%), jak również biedę i ubóstwo (16%).

Wykres 4. Problemy społeczne w miejscowościach wskazanych do rewitalizacji



Źródło: Badanie ankietowe

W ramach analizy obliczono wskaźniki odnoszące się do liczby osób korzystających z pomocy społecznej, zamieszkujących w poszczególnych miejscowościach gminy. Biorąc pod uwagę dane przedstawione w tabeli 10 można stwierdzić, że najgorzej sytuacja przedstawia się w przypadku miejscowości Górka, Kundzicze, Nietupa, Ozierany Wielkie, Plebanowo i Krynki. We wskazanych miejscowościach wartość wyliczonego wskaźnika przekracza wartość referencyjną dla gminy, która kształtuje się na poziomie 12,94.

Tabela 10. Liczba osób korzystających z pomocy społecznej na 100 mieszkańców

| Lp. | Nazwa miejscowości | Wskaźnik | Lp. | Nazwa miejscowości | Wskaźnik |
|-----|-----------------------|----------|-----|--------------------|----------|
| 1 | Białogorce | 12,50 | 18 | Ostrów Południowy | 12,73 |
| 2 | Ciumicze | 0,00 | 19 | Ozierany Małe | 6,25 |
| 3 | Chłodne Włoki | 0,00 | 20 | Ozierany Wielkie | 23,81 |
| 4 | Górany | 0,00 | 21 | Ozierskie | 0,00 |
| 5 | Górka | 19,23 | 22 | Plebanowo | 14,58 |
| 6 | Jurowłany | 2,70 | 23 | Podlipki | 0,00 |
| 7 | Kruszyniany | 12,20 | 24 | Rudaki | 0,00 |
| 8 | Kundzicze | 15,94 | 25 | Sanniki | 0,00 |
| 9 | Leszczany | 0,00 | 26 | Studzionka | 0,00 |
| 10 | Łapicze | 2,63 | 27 | Szacily | 0,00 |
| 11 | Łosiniany | 7,69 | 28 | Trejgle | 0,00 |
| 12 | Nietupa | 25,00 | 29 | Borsukowizna | 0,00 |
| 13 | Nietupa- Kolonia | 0,00 | 30 | Kłyszawka | 0,00 |
| 14 | Nietupa Młyn | 0,00 | 31 | Planta | 0,00 |
| 15 | Nowa Grzybowszczyzna | 0,00 | 32 | Rachowik | 0,00 |
| 16 | Stara Grzybowszczyzna | 0,00 | 33 | Krynki | 13,78 |
| 17 | Nowa Świdziałówka | 0,00 | | | |

Źródło: Opracowanie własne na podstawie danych UM w Krynkach

W ramach analizy zbadano także aktywność społeczności lokalnej, która może mieć istotny wpływ na zmiany zachodzące w jej otoczeniu. Jednym z przejawów aktywności mieszkańców jest liczba organizacji pozarządowych działających na terenie gminy, reprezentowana przez wskaźnik liczby NGO na 1 000 mieszkańców. Wskaźnik ten można interpretować jako współczynnik aktywności społeczeństwa obywatelskiego – im większa liczba jednostek tego rodzaju, tym bardziej aktywna jest lokalna społeczność. Ze względu na cele analizy (wytypowanie obszarów wymagających rewitalizacji) istotne jest wskazanie miejscowości o najniższych wartościach omawianego wskaźnika. Na terenie Gminy Krynki organizacje społeczne funkcjonują jedynie w miejscowości Krynki i Kruszyńskie. W związku z tym wszystkie pozostałe miejscowości gminy (oprócz Krynek i Kruszyńskich) można zaliczyć do zagrożonych zjawiskiem degradacji.

Innym przejawem aktywności mieszkańców jest ich udział w wyborach. Biorąc pod uwagę dane dotyczące wyborów na wójta w 2014 r. należy stwierdzić, że najniższą aktywnością wykazali się mieszkańcy 2 obwodu wyborczego obejmującego sołectwa: Górka, Kruszyniany, Łosiniany, Sanniki, Białogorce, Ciumicze, Kundzicze, Nietupa-Kolonia, Ozierany Małe, Ozierany Wielkie i Plebanowo (frekwencja 55,05%). Ponadto niższą frekwencję niż średnia dla gminy odnotowano także w:

- Obwodzie 1 – sołectwa: Góran, Leszczany, Ostrów Południowy, Nowa Grzybowszczyzna, Szaciły, Nowa Świdziałówka (frekwencja 60,49%);
 - Obwodzie 4 – miasto Krynki, sołectwo Grodzieńska – ulice: Grodzieńska, Legionowa, Polna, Generała Bema od nr 2 do nr 48, 50, 52, 54, 56, 58, 60, 62, 64, 66, 68, Plac Jagielloński, Projektowana, Rynkowa, Ukośna, sołectwo Jurowłany (frekwencja 58,80%).
- Średnia frekwencja dla gminy wyniosła 61,76%.

W wyborach do rady gminy w 2014 r. najniższą frekwencję odnotowano w 2 okręgu wyborczym obejmującym sołectwa Górka, Kruszyniany, Łosiniany, Sanniki. Średnia frekwencja dla gminy wyniosła 61,76%, a szczegółowe zestawienie wyników dla poszczególnych okręgów zaprezentowano w tabeli 11 (wartość poniżej średniej dla gminy wskazuje na obszar zdegradowany).

Tabela 11. Frekwencja wyborcza w wyborach do rady gminy w 2014 r.

| Nr okręgu wyborczego | Granice okręgu wyborczego | Frekwencja |
|----------------------|----------------------------------------------------------------------------------------------------------------------------------------------------|------------|
| 1 | sołectwa: Góran, Leszczany, Ostrów Południowy, Nowa Grzybowszczyzna, Szaciły, Nowa Świdziałówka | 60,49% |
| 2 | sołectwa: Górka, Kruszyniany, Łosiniany, Sanniki | 53,84% |
| 3 | sołectwa: Białogorce, Ciumicze, Kundzicze, Nietupa-Kolonia, Ozierany Małe, Ozierany Wielkie i Plebanowo | 56,41% |
| 4 | miasto Krynki – część sołectwa Nowa – ulice: Nowa, Zaulek Nowy, sołectwo Łapicze | 70,52% |
| 5 | miasto Krynki – część sołectwa Nowa – ulice: Graniczna, Pohulanka, Spółdzielcza | 64,47% |
| 6 | miasto Krynki – część sołectwa Aleja Szkolna – ulice: Akacyjowa, Aleja Szkolna, Lipowa, Ogrodowa, Zaulek Szpitalny | 62,79% |
| 7 | miasto Krynki – część sołectwa Aleja Szkolna – ulice: 1 Maja, Cerkiewna, Morka, Okopy, Stary Dwór, Wojska Polskiego, Zaulek Gminny, Zaulek Szkolny | 57,89% |
| 8 | miasto Krynki – część sołectwa 11 Listopada – ulice: 11 Listopada, Marszałka Piłsudskiego, Wąska | 68,67% |
| 9 | miasto Krynki – część sołectwa 11 Listopada – ulice: Górna, Kaukazka, Sokółska | 71,90% |
| 10 | miasto Krynki – część sołectwa Kościelna – ulice: Browarna, Czysta, Garbarska, Zielona | 69,71% |
| 11 | miasto Krynki – część sołectwa Kościelna – ulice: Grochowa, Kościelna, Nadrzeczna, wsie: Chłodne Włóki, Ozierskie, Rachowik | 65,36% |

| Nr okręgu wyborczego | Granice okręgu wyborczego | Frekwencja |
|----------------------|--------------------------------------------------------------------------------------------------------------------------------------|------------|
| 12 | miasto Krynki – część sołectwa Grodzieńska – ulice: Grodzieńska, Legionowa, Polna | 66,07% |
| 13 | miasto Krynki – część sołectwa Grodzieńska – ulice: Generała Bema od nr 2 do nr 48, Plac Jagielloński, Projektowana, Rynkowa, Ukośna | 54,31% |
| 14 | miasto Krynki – część sołectwa Grodzieńska – ulica Generała Bema nr 52, 54, 58, 62, sołectwo Jurowlany | 58,65% |
| 15 | miasto Krynki – część sołectwa Grodzieńska – ulica Generała Bema nr 50, 56, 60, 64, 66, 68 | 56,62% |

Źródło: Opracowanie własne na podstawie danych UM w Krynkach

Z kolei w wyborach parlamentarnych w 2015 r. średnia frekwencja dla Gminy Krynki wyniosła 21,43%, natomiast wartości dla poszczególnych obwodów głosowania przedstawiono w tabeli 12 (wartości poniżej średniej dla gminy wskazują na obszar zdegradowany).

Tabela 12. Frekwencja w wyborach parlamentarnych w 2015 r.

| Nr okręgu wyborczego | Granice okręgu wyborczego | Frekwencja |
|----------------------|--------------------------------------------------------------------------------------------------------------------------------------------------------------------------------------------------------------------------------------------------------------------------------------------------------------------------------------------------------------------------------------------------------------------------------------------|------------|
| 1 | Borsukowizna, Górany, Kłyszawka, Leszczany, Nietupa, Ostrów Południowy, Nowa Grzybowszczyzna, Szaciły, Nowa Świdziałówka, Planta, Podlipki, Stara Grzybowszczyzna, Studzionka | 23,44% |
| 2 | Białogorce, Ciumicze, Górka, Kruszyniany, Kundzicze, Łosiniany, Sanniki, Nietupa-Kolonia, Ozierany Małe, Ozierany Wielkie, Plebanowo, Nietupa Młyn, Rudaki, Trejgle, Żylicze | 17,34% |
| 3 | miasto Krynki – ulice: 1 Maja, 11 Listopada, Akacyjowa, Aleja Szkolna, Browarna, Cerkiewna, Czysta, Garbarska, Górna, Graniczna, Grochowa, Kaukazka, Kościelna, Lipowa, Marszałka Piłsudskiego, Mokra, Nadrzeczna, Nowa, Ogrodowa, Okopy, Pohulanka, Sokółska, Spółdzielcza, Stary Dwór, Wąska, Wojska Polskiego, Zaulek Gminny, Zaulek Nowy, Zaulek Szkolny, Zaulek Szpitalny, Zielona, wieś: Chłodne Włóki, Łapicze, Ozierskie, Rachowik | 22,96% |
| 4 | miasto Krynki – ulice: Generała Bema, Grodzieńska, Legionowa, Plac Jagielloński, Polna, Projektowana, Rynkowa, Ukośna, wieś Jurowlany | 20,56% |

Źródło: Opracowanie własne na podstawie danych UM w Krynkach

Liczba przestępstw ogółem na 100 mieszkańców pokazuje zagrożenie przestępczością w układzie terytorialnym. Analiza przestrzennego rozkładu czynów zagrażających bezpieczeństwu mieszkańców na podstawie wskaźnika liczby przestępstw na 100 mieszkańców wskazała, że największe zagrożenie przestępczością odnotowano w sołectwie Ozierany Małe. W przypadku tego czynnika wskaźnik referencyjny dla gminy wynosi 0,59.

Tabela 13. Liczba przestępstw na 100 mieszkańców

| Lp. | Nazwa miejscowości | Wskaźnik | Lp. | Nazwa miejscowości | Wskaźnik |
|-----|-----------------------|----------|-----|--------------------|----------|
| 1 | Białogorce | 0,00 | 18 | Ostrów Południowy | 0,00 |
| 2 | Ciumicze | 0,00 | 19 | Ozierany Małe | 6,25 |
| 3 | Chłodne Włoki | 0,00 | 20 | Ozierany Wielkie | 0,00 |
| 4 | Górany | 0,00 | 21 | Ozierskie | 0,00 |
| 5 | Górka | 0,00 | 22 | Plebanowo | 0,00 |
| 6 | Jurowlany | 0,00 | 23 | Podlipki | 0,00 |
| 7 | Kruszyniany | 1,22 | 24 | Rudaki | 0,00 |
| 8 | Kundzicze | 0,00 | 25 | Sanniki | 0,00 |
| 9 | Leszczany | 0,00 | 26 | Studzionka | 0,00 |
| 10 | Łapicze | 2,63 | 27 | Szacify | 0,00 |
| 11 | Łosiniany | 0,00 | 28 | Trejgle | 0,00 |
| 12 | Nietupa | 0,00 | 29 | Borsukowizna | 0,00 |
| 13 | Nietupa- Kolonia | 0,00 | 30 | Kłyszawka | 0,00 |
| 14 | Nietupa Młyn | 0,00 | 31 | Planta | 0,00 |
| 15 | Nowa Grzybowszczyzna | 0,00 | 32 | Rachowik | 0,00 |
| 16 | Stara Grzybowszczyzna | 0,00 | 33 | Krynki | 0,64 |
| 17 | Nowa Świdziałówka | 0,00 | | | |

Źródło: Opracowanie własne na podstawie danych UM w Krynkach

Ze względu na szeroko dyskutowane problemy związane ze zjawiskiem bezrobocia w analizie zjawisk społecznych uwzględniono również wskaźnik dotyczący liczby osób bezrobotnych na 100 mieszkańców. Wskaźnik referencyjny dla Gminy Krynki kształtował się na poziomie 8,00. Jako obszary kryzysowe wskazano miejscowości charakteryzujące się występowaniem wskaźnika wyższego niż średnia dla gminy. Wskaźnik ten wskazuje na niekorzystną tendencję związaną z udziałem osób bezrobotnych w społeczności danej miejscowości.

Tabela 14. Liczba bezrobotnych na 100 mieszkańców

| Lp. | Nazwa miejscowości | Wskaźnik | Lp. | Nazwa miejscowości | Wskaźnik |
|-----|--------------------|----------|-----|--------------------|----------|
| 1 | Białogorce | 12,50 | 18 | Ostrów Południowy | 5,45 |
| 2 | Ciumicze | 0,00 | 19 | Ozierany Małe | 12,50 |
| 3 | Chłodne Włoki | 0,00 | 20 | Ozierany Wielkie | 0,00 |
| 4 | Górany | 0,00 | 21 | Ozierskie | 50,00 |
| 5 | Górka | 11,54 | 22 | Plebanowo | 10,42 |
| 6 | Jurowlany | 5,41 | 23 | Podlipki | 0,00 |
| 7 | Kruszyniany | 8,54 | 24 | Rudaki | 0,00 |
| 8 | Kundzicze | 8,70 | 25 | Sanniki | 6,67 |

| Lp. | Nazwa miejscowości | Wskaźnik | Lp. | Nazwa miejscowości | Wskaźnik |
|-----|-----------------------|----------|-----|--------------------|----------|
| 9 | Leszczany | 0,00 | 26 | Studzionka | 0,00 |
| 10 | Łapicze | 15,79 | 27 | Szacily | 0,00 |
| 11 | Łosiniany | 0,00 | 28 | Trejgle | 0,00 |
| 12 | Nietupa | 7,14 | 29 | Borsukowizna | 0,00 |
| 13 | Nietupa- Kolonia | 6,67 | 30 | Kłyszawka | 0,00 |
| 14 | Nietupa Młyn | 0,00 | 31 | Planta | 0,00 |
| 15 | Nowa Grzybowszczyzna | 0,00 | 32 | Rachowik | 0,00 |
| 16 | Stara Grzybowszczyzna | 0,00 | 33 | Krynki | 8,34 |
| 17 | Nowa Świdziałówka | 0,00 | | | |

Źródło: Opracowanie własne na podstawie danych UM w Krynkach

Przeanalizowano także wskaźnik związany z liczbą osób długotrwale bezrobotnych na 100 mieszkańców. Wskaźnik referencyjny dla gminy wyniósł 6,53. W tym przypadku jako obszary kryzysowe także wskazano miejscowości charakteryzujące się występowaniem wskaźnika wyższego niż średnia dla gminy.

Tabela 15. Liczba długotrwale bezrobotnych na 100 mieszkańców

| Lp. | Nazwa miejscowości | Wskaźnik | Lp. | Nazwa miejscowości | Wskaźnik |
|-----|-----------------------|----------|-----|--------------------|----------|
| 1 | Białogorce | 12,50 | 18 | Ostrów Południowy | 5,45 |
| 2 | Ciumicze | 0,00 | 19 | Ozierany Małe | 12,50 |
| 3 | Chłodne Włoki | 0,00 | 20 | Ozierany Wielkie | 0,00 |
| 4 | Górany | 0,00 | 21 | Ozierskie | 50,00 |
| 5 | Górka | 12,50 | 22 | Plebanowo | 10,42 |
| 6 | Jurowlany | 5,41 | 23 | Podlipki | 0,00 |
| 7 | Kruszyniany | 8,54 | 24 | Rudaki | 0,00 |
| 8 | Kundzicze | 5,80 | 25 | Sanniki | 6,67 |
| 9 | Leszczany | 0,00 | 26 | Studzionka | 0,00 |
| 10 | Łapicze | 10,53 | 27 | Szacily | 0,00 |
| 11 | Łosiniany | 0,00 | 28 | Trejgle | 0,00 |
| 12 | Nietupa | 7,14 | 29 | Borsukowizna | 0,00 |
| 13 | Nietupa- Kolonia | 0,00 | 30 | Kłyszawka | 0,00 |
| 14 | Nietupa Młyn | 0,00 | 31 | Planta | 0,00 |
| 15 | Nowa Grzybowszczyzna | 0,00 | 32 | Rachowik | 0,00 |
| 16 | Stara Grzybowszczyzna | 0,00 | 33 | Krynki | 6,61 |
| 17 | Nowa Świdziałówka | 0,00 | | | |

Źródło: Opracowanie własne na podstawie danych UM w Krynkach

W ramach analizy przeanalizowano także odsetek osób korzystających z biblioteki publicznej. Zgodnie z danymi przekazanymi przez UM w Krynkach na koniec 2016 roku

liczba aktywnych czytelników w bibliotece publicznej w Krynkach wyniosła 208. Na terenie gminy nie działają inne biblioteki publiczne, a ponadto do analizy nie udało się pozyskać danych dotyczących liczby czytelników pochodzących z poszczególnych miejscowości, w związku z czym czynnik ten nie był brany pod uwagę przy określaniu obszaru zdegradowanego.

Ostatnimi elementami diagnozy uwarunkowań społecznych jest analiza wyników egzaminów w szkołach podstawowych i gimnazjach. Analiza dla Gminy Krynki obejmuje jednak jedynie jedną placówkę, która obsługuje cały obszar analizowanej jednostki samorządu terytorialnego, czyli Zespół Szkół Samorządowych w Krynkach. W roku szkolnym 2016/2017 do szkoły podstawowej wchodzącej w skład ZSS uczęszczało 127 uczniów, a do gimnazjum – 66.

W roku szkolnym 2015/2016 uczniowie VI klasy szkoły podstawowej osiągnęli wyniki egzaminu na poziomie niższym niż średnia dla powiatu, województwa oraz kraju, co zaprezentowano w tabeli 16.

Tabela 16. Wyniki sprawdzianu uczniów klasy VI ZSS w Krynkach

| Lp. | Zakres | Wynik średni w szkole | Wynik średni w powiecie | Wynik średni w województwie | Wynik średni w kraju |
|-----|---------------------------|-----------------------|-------------------------|-----------------------------|----------------------|
| 1. | Język polski i matematyka | 61 | 62 | 63 | 63 |
| 2. | Język angielski | 58% | 65% | 70% | 71% |

Źródło: Diagnoza potrzeb Zespołu Szkół Samorządowych w Krynkach

Niekorzystnie przedstawiają się także wyniki egzaminów na zakończenie gimnazjum w zakresie języka polskiego i angielskiego (odnotowano niższy wynik niż średnia dla kraju oraz województwa). Nieco lepiej sytuacja wygląda w przypadku pozostałych przedmiotów, co zostało zaprezentowane w tabeli 17.

Tabela 17. Wyniki egzaminu uczniów klasy III gimnazjum ZSS w Krynkach

| Lp. | Zakres egzaminu | Kraj % | Szkoła % | Łatwość testu | OKE Województwo podlaskie % |
|-----|-----------------|--------|----------|---------------------|-----------------------------|
| 1. | Język polski | 69 | 66,88 | Umiarkowanie trudny | 68 |
| 2. | Historia i wos | 56 | 65,54 | Umiarkowanie trudny | 56 |
| 3. | Matematyka | 49 | 52,39 | Umiarkowanie trudny | 49 |
| 4. | Przyroda | 51 | 57,54 | Umiarkowanie trudny | 52 |

| Lp. | Zakres egzaminu | Kraj % | Szkoła % | Łatwość testu | OKE Województwo podlaskie % |
|-----|------------------------------------|--------|----------|---------------------|-----------------------------|
| 5. | Język angielski – poz. podstawowy | 64 | 60,78 | Trudny | 66 |
| 6. | Język angielski – poz. rozszerzony | 45 | 44,70 | Trudny | 45 |
| 7. | Język rosyjski – poz. podstawowy | 61 | 74,33 | Łatwy | 68 |
| 8. | Język rosyjski – poz. rozszerzony | 44 | 49,33 | Umiarkowanie trudny | 51 |

Źródło: Diagnoza potrzeb Zespołu Szkół Samorządowych w Krynkach

Podsumowanie

Podsumowanie tabelaryczne analizy w sferze społecznej zawarto w tabeli 18.

Tabela 18. Podsumowanie analizy w sferze społecznej

| Lp. | Nazwa miejscowości | Liczba osób korzystających z pomocy społecznej na 100 mieszkańców | Liczyby NGO na 1 000 mieszkańców | Frekwencja wyborcza w wyborach na wójta w 2014 r. | Frekwencja wyborcza w wyborach do rady gminy w 2014 r. |
|-----|-----------------------|-------------------------------------------------------------------|----------------------------------|---------------------------------------------------|--------------------------------------------------------|
| 1 | Białogorce | 12,50 | 0,00 | 55,05% | 56,41% |
| 2 | Ciumicze | 0,00 | 0,00 | 55,05% | 56,41% |
| 3 | Chłodne Włoki | 0,00 | 0,00 | 65,89% | 65,36% |
| 4 | Górany | 0,00 | 0,00 | 60,49% | 60,49% |
| 5 | Górka | 19,23 | 0,00 | 55,05% | 53,84% |
| 6 | Jurowlany | 2,70 | 0,00 | 58,80% | 58,65% |
| 7 | Kruszyniany | 12,20 | 24,39 | 55,05% | 53,84% |
| 8 | Kundzicze | 15,94 | 0,00 | 55,05% | 56,41% |
| 9 | Leszczany | 0,00 | 0,00 | 60,49% | 60,49% |
| 10 | Łapicze | 2,63 | 0,00 | 55,05% | 53,84% |
| 11 | Łosiniany | 7,69 | 0,00 | 55,05% | 53,84% |
| 12 | Nietupa | 25,00 | 0,00 | 55,05% | 53,84% |
| 13 | Nietupa- Kolonia | 0,00 | 0,00 | 55,05% | 56,41% |
| 14 | Nietupa Młyn | 0,00 | 0,00 | 55,05% | 53,84% |
| 15 | Nowa Grzybowszczyzna | 0,00 | 0,00 | 60,49% | 60,49% |
| 16 | Stara Grzybowszczyzna | 0,00 | 0,00 | 60,49% | 60,49% |
| 17 | Nowa Świdziałówka | 0,00 | 0,00 | 60,49% | 60,49% |
| 18 | Ostrów Południowy | 12,73 | 0,00 | 60,49% | 60,49% |
| 19 | Ozierany Małe | 6,25 | 0,00 | 55,05% | 56,41% |
| 20 | Ozierany Wielkie | 23,81 | 0,00 | 55,05% | 56,41% |
| 21 | Ozierskie | 0,00 | 0,00 | 65,89% | 65,36% |
| 22 | Plebanowo | 14,58 | 0,00 | 55,05% | 56,41% |

| Lp. | Nazwa miejscowości | Liczba osób korzystających z pomocy społecznej na 100 mieszkańców | Liczyby NGO na 1 000 mieszkańców | Frekwencja wyborcza w wyborach na wójta w 2014 r. | Frekwencja wyborcza w wyborach do rady gminy w 2014 r. |
|-----|--------------------|-------------------------------------------------------------------|----------------------------------|---------------------------------------------------|-------------------------------------------------------------------------------------|
| 23 | Podlipki | 0,00 | 0,00 | 55,05% | 56,41% |
| 24 | Rudaki | 0,00 | 0,00 | 55,05% | 56,41% |
| 25 | Sanniki | 0,00 | 0,00 | 55,05% | 53,84% |
| 26 | Studzionka | 0,00 | 0,00 | 55,05% | 56,41% |
| 27 | Szaciły | 0,00 | 0,00 | 60,49% | 60,49% |
| 28 | Trejgle | 0,00 | 0,00 | 55,05% | 56,41% |
| 29 | Borsukowizna | 0,00 | 0,00 | 55,05% | 56,41% |
| 30 | Kłyszawka | 0,00 | 0,00 | 55,05% | 56,41% |
| 31 | Planta | 0,00 | 0,00 | 55,05% | 56,41% |
| 32 | Rachowik | 0,00 | 0,00 | 65,89% | 65,36% |
| 33 | Krynki | 13,78 | 4,03 | 65,89% | 70,52%, 64,47%, 62,79%, 68,67%, 71,90%, 69,71%, 65,36%, 66,07% |
| | | | | 58,80% | 57,89%, 54,31%, 58,65%, 56,62% |

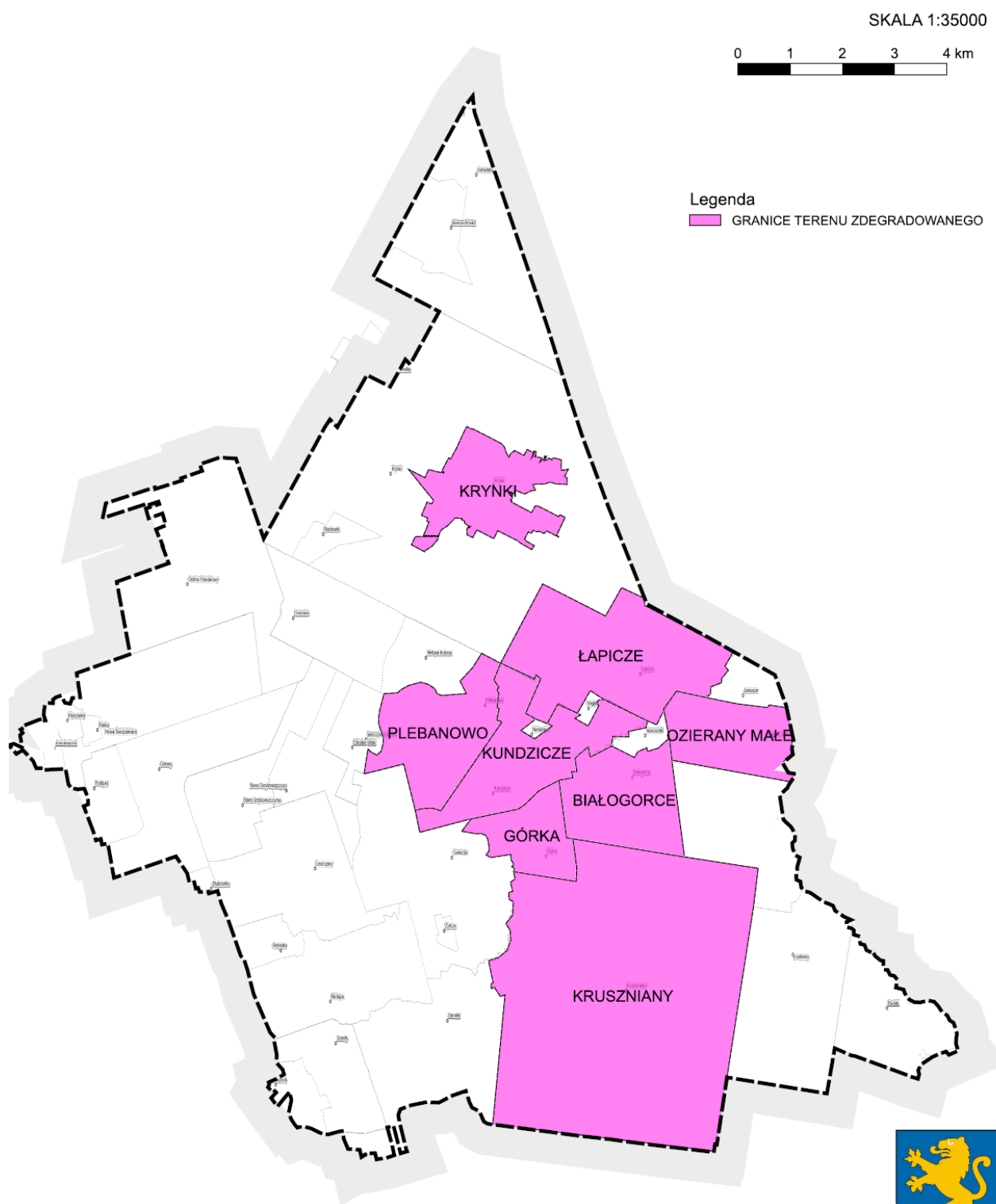
| Lp. | Nazwa miejscowości | Frekwencja w wyborach parlamentarnych w 2015 r. | Liczba przestępstw na 100 mieszkańców | Liczba bezrobotnych na 100 mieszkańców | Liczba długotrwale bezrobotnych na 100 mieszkańców |
|-----|--------------------|-------------------------------------------------|---------------------------------------|----------------------------------------|----------------------------------------------------|
| 1 | Białogorce | 17,34% | 0,00 | 12,50 | 12,50 |
| 2 | Ciumicze | 17,34% | 0,00 | 0,00 | 0,00 |
| 3 | Chłodne Włóki | 22,96% | 0,00 | 0,00 | 0,00 |
| 4 | Góran | 23,44% | 0,00 | 0,00 | 0,00 |
| 5 | Górka | 17,34% | 0,00 | 11,54 | 12,50 |
| 6 | Jurowlany | 20,56% | 0,00 | 5,41 | 5,41 |
| 7 | Kruszyniany | 17,34% | 1,22 | 8,54 | 8,54 |
| 8 | Kundzicze | 17,34% | 0,00 | 8,70 | 5,80 |
| 9 | Leszczany | 23,44% | 0,00 | 0,00 | 0,00 |
| 10 | Łapicze | 22,96% | 2,63 | 15,79 | 10,53 |
| 11 | Łosiniany | 17,34% | 0,00 | 0,00 | 0,00 |
| 12 | Nietupa | 23,44% | 0,00 | 7,14 | 7,14 |
| 13 | Nietupa- Kolonia | 17,34% | 0,00 | 6,67 | 0,00 |

| Lp. | Nazwa miejscowości | Frekwencja w wyborach parlamentarnych w 2015 r. | Liczba przestępstw na 100 mieszkańców | Liczba bezrobotnych na 100 mieszkańców | Liczba długotrwale bezrobotnych na 100 mieszkańców |
|-----|-----------------------|----------------------------------------------------------|------------------------------------------------|-------------------------------------------------|----------------------------------------------------------------|
| 14 | Nietupa Młyn | 17,34% | 0,00 | 0,00 | 0,00 |
| 15 | Nowa Grzybowszczyzna | 23,44% | 0,00 | 0,00 | 0,00 |
| 16 | Stara Grzybowszczyzna | 23,44% | 0,00 | 0,00 | 0,00 |
| 17 | Nowa Świdziałówka | 23,44% | 0,00 | 0,00 | 0,00 |
| 18 | Ostrów Południowy | 23,44% | 0,00 | 5,45 | 5,45 |
| 19 | Ozierany Małe | 17,34% | 6,25 | 12,50 | 12,50 |
| 20 | Ozierany Wielkie | 17,34% | 0,00 | 0,00 | 0,00 |
| 21 | Ozierskie | 22,96% | 0,00 | 50,00 | 50,00 |
| 22 | Plebanowo | 17,34% | 0,00 | 10,42 | 10,42 |
| 23 | Podlipki | 23,44% | 0,00 | 0,00 | 0,00 |
| 24 | Rudaki | 17,34% | 0,00 | 0,00 | 0,00 |
| 25 | Sanniki | 17,34% | 0,00 | 6,67 | 6,67 |
| 26 | Studzionka | 23,44% | 0,00 | 0,00 | 0,00 |
| 27 | Szacily | 23,44% | 0,00 | 0,00 | 0,00 |
| 28 | Trejgle | 17,34% | 0,00 | 0,00 | 0,00 |
| 29 | Borsukowizna | 23,44% | 0,00 | 0,00 | 0,00 |
| 30 | Kłyszawka | 23,44% | 0,00 | 0,00 | 0,00 |
| 31 | Planta | 23,44% | 0,00 | 0,00 | 0,00 |
| 32 | Rachowik | 22,96% | 0,00 | 0,00 | 0,00 |
| 33 | Krynki | 20,56% | 0,64 | 8,34 | 6,61 |
| | | 22,96% | | | |

Źródło: Opracowanie własne

Zgodnie z danymi zaprezentowanymi w tabeli 18 określono obszary najbardziej zdegradowane w sferze społecznej (obszary, dla których liczba cech wskazujących na występowanie sytuacji kryzysowej była większa niż 5) i zaliczono do nich następujące miejscowości: Białogorce, Górka, Kruszyniany, Kundzicze, Łapicze, Ozierany Małe, Plebanowo oraz Krynki. Graficzne określenie obszaru zdegradowanego w sferze społecznej zaprezentowano na rysunku 3 (obszary zdegradowane oznaczono czerwonymi liniami, w celu oznaczenia miejscowości posłużono się numeracją z tabeli 18).

Rysunek 3. Obszary zdegradowane w sferze społecznej



Wykonano z wykorzystaniem
iKINSP/guest/services/G2_EMUIA_WMS/MapServer/WMSServer



Źródło: Opracowanie własne

3.2. WSPÓŁWYSTĘPOWANIE INNYCH NEGATYWNYCH ZJAWISK

3.2.1. SFERA GOSPODARCZA

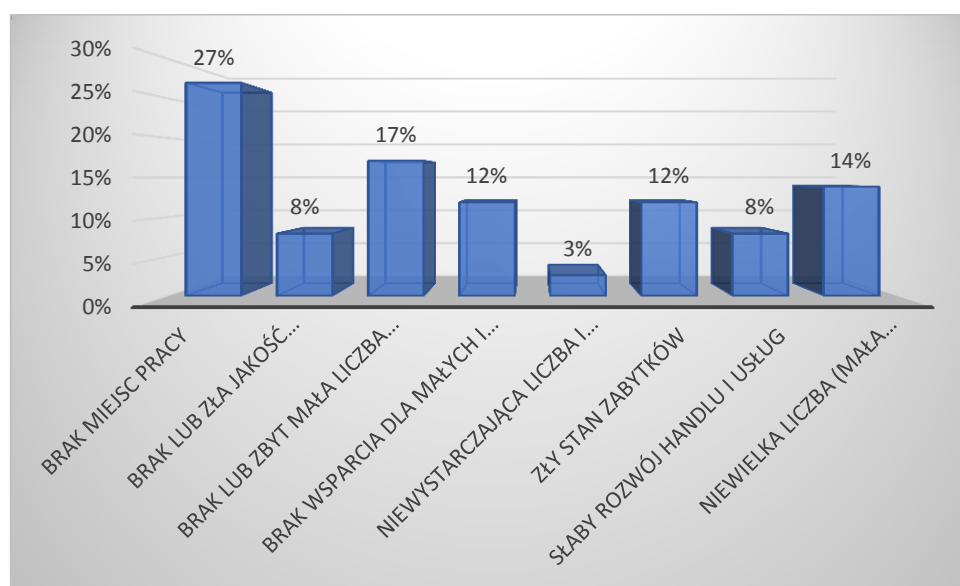
W sferze gospodarczej w stosunku do miejscowości Krynki, Kruszyniany i Górka ankietowani wskazali na:

- brak miejsc pracy;
- brak lub zbyt małą liczbą połączeń komunikacyjnych z innymi ośrodkami;
- niewielką liczbę (małą aktywność) małych i średnich przedsiębiorstw;
- brak wsparcia dla małych i średnich przedsiębiorstw.

Takie wskazania mieszkańców wynikają z zauważanego przez nich braku dużych zakładów pracy na terenie gminy. Mieszkańcy muszą dojeżdżać do większych miejscowości. Ponadto konieczność dojazdów do pracy często wpływa na decyzje o przeprowadzce do większych miast, co z kolei pogłębia problemy demograficzne obserwowane na terenie gminy.

Wśród największych podmiotów funkcjonujących na terenie Gminy Krynki należy wymienić: „Krynka” Spółdzielnia Produkcyjno-Handlowa Wytwórnia Wód Mineralnych – wytwórnia wód i napojów; Zakład Usługowo-Handlowy „Las” Mirosław Dzienisik zajmujący się gospodarką leśną, działalnością usługową związaną z leśnictwem oraz sprzedażą hurtową drewna. Podmioty te nie zapewniają jednak zatrudnienia dla znacznej liczby mieszkańców gminy, stąd nasilające się procesy migracyjne.

Wykres 5. Problemy gospodarcze na terenie Gminy Krynki



Źródło: Badanie ankietowe

Zgodnie ze wskaźnikami uwzględnionym w Ustawie o rewitalizacji, sytuacja kryzysowa w danym obszarze może być związana z niskim poziomem przedsiębiorczości na analizowanym terenie. Dobrze rozwinięta sfera działalności gospodarczej jest wypadkową wielu czynników: począwszy od kapitału ludzkiego, przez położenie gminy, na wsparciu władz lokalnych kończąc. Poziom przedsiębiorczości jest mierzony liczbą zarejestrowanych podmiotów gospodarczych na 1 tysiąc mieszkańców. Wskaźnik przedsiębiorczości dla większości miejscowości kształtował się poniżej średniej dla gminy (wskaźnik referencyjny: 22,19).

Tabela 19. Liczba zarejestrowanych podmiotów (wg miejsca wykonywania działalności gospodarczej) na 1 000 mieszkańców

| Lp. | Nazwa miejscowości | Wskaźnik | Lp. | Nazwa miejscowości | Wskaźnik |
|-----|-----------------------|----------|-----|--------------------|----------|
| 1 | Białogorce | 0,00 | 18 | Ostrów Południowy | 18,18 |
| 2 | Ciumicze | 0,00 | 19 | Ozierany Małe | 62,50 |
| 3 | Chłodne Włoki | 0,00 | 20 | Ozierany Wielkie | 0,00 |
| 4 | Górany | 41,67 | 21 | Ozierskie | 0,00 |
| 5 | Górka | 9,62 | 22 | Plebanowo | 0,00 |
| 6 | Jurowlany | 54,05 | 23 | Podlipki | 0,00 |
| 7 | Kruszyniany | 73,17 | 24 | Rudaki | 0,00 |
| 8 | Kundzicze | 14,49 | 25 | Sanniki | 0,00 |
| 9 | Leszczany | 0,00 | 26 | Studzionka | 0,00 |
| 10 | Łapicze | 0,00 | 27 | Szacify | 0,00 |
| 11 | Łosiniany | 0,00 | 28 | Trejgle | 0,00 |
| 12 | Nietupa | 0,00 | 29 | Borsukowizna | 0,00 |
| 13 | Nietupa- Kolonia | 0,00 | 30 | Kłyszawka | 0,00 |
| 14 | Nietupa Młyn | 0,00 | 31 | Planta | 0,00 |
| 15 | Nowa Grzybowszczyzna | 0,00 | 32 | Rachowik | 0,00 |
| 16 | Stara Grzybowszczyzna | 0,00 | 33 | Krynki | 22,97 |
| 17 | Nowa Świdziałówka | 0,00 | | | |

Źródło: Opracowanie własne na podstawie danych UM w Krynkach

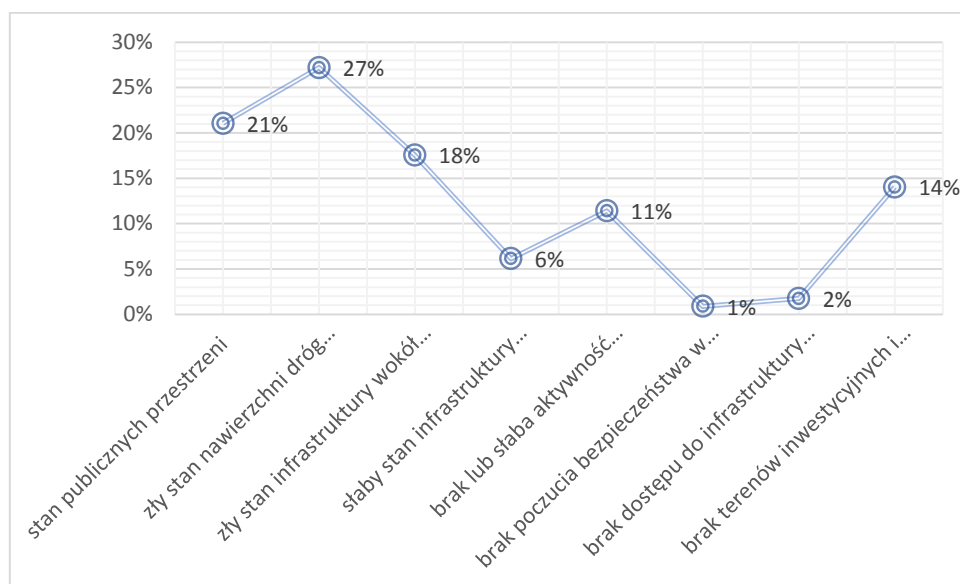
3.2.2. SFERA PRZESTRZENNO-FUNKCJONALNA

Według zapisów art. 9 ust. 1 pkt 3 ustawy o rewitalizacji, obszar gminy znajduje się w stanie kryzysowym z powodu koncentracji negatywnych zjawisk przestrzenno-funkcjonalnych, a w szczególności „niewystarczającego wyposażenia w infrastrukturę techniczną i społeczną lub jej złego stanu technicznego, braku dostępu do podstawowych usług lub ich niskiej jakości, niedostosowania rozwiązań urbanistycznych do zmieniających się funkcji obszaru,

niskiego poziomu obsługi komunikacyjnej, niedoboru lub niskiej jakości terenów publicznych”.

W ramach przeprowadzonego badania ankietowego w sferze przestrzenno – funkcjonalnej respondenci wskazali na: zły stan nawierzchni dróg lokalnych (27%), stan publicznych przestrzeni (21%), zły stan infrastruktury wokół budynków mieszkalnych (chodniki, ciągi piesze) (18%).

Wykres 6. Problemy charakteryzujące sferę przestrzenno - funkcjonalną



Źródło: Badanie ankietowe

Na terenie Gminy Krynki znajdują się 72 zabytki wpisane do rejestru zabytków województwa podlaskiego. Obiekty te – często o funkcjach mieszkaniowych - są bardzo często w złym stanie technicznym, co przekłada się na obraz stanu zasobu mieszkaniowego na obszarze gminy. Biorąc pod uwagę wysoką degradację elementów przestrzenno-kulturowych podlegających ochronie, powyższy wskaźnik w analizie potraktowano jako stymulanty rewitalizacji. Odchylenie w górę od wartości referencyjnej wskazuje bowiem na sytuację kryzysową i większą potrzebę działań rewitalizacyjnych w zakresie restauracji i ochrony zabytkowych zasobów gminy.

Procentowo najwięcej zabytków znajduje się w Krynkach i Kruszynianach. W przypadku tego wskaźnika wartość referencyjna dla gminy wynosi 2,09. Wartości wyższe od średniej referencyjnej oznaczają, iż w danej strefie znajduje się więcej zabytków aniżeli ogółem dla gminy.

Tabela 20. Liczba zabytków wpisanych do rejestru zabytków województwa podlaskiego
w przeliczeniu na 100 mieszkańców

| Lp. | Nazwa miejscowości | Wskaźnik | Lp. | Nazwa miejscowości | Wskaźnik |
|-----|-----------------------|----------|-----|--------------------|----------|
| 1 | Białogorce | 0,00 | 18 | Ostrów Południowy | 1,82 |
| 2 | Ciumicze | 0,00 | 19 | Ozierany Małe | 0,00 |
| 3 | Chłodne Włóki | 0,00 | 20 | Ozierany Wielkie | 4,76 |
| 4 | Górzany | 2,08 | 21 | Ozierskie | 0,00 |
| 5 | Górka | 4,81 | 22 | Plebanowo | 0,00 |
| 6 | Jurowłany | 10,81 | 23 | Podlipki | 7,69 |
| 7 | Kruszyniany | 29,27 | 24 | Rudaki | 9,09 |
| 8 | Kundzicze | 0,00 | 25 | Sanniki | 6,67 |
| 9 | Leszczany | 0,00 | 26 | Studzionka | 0,00 |
| 10 | Łapicze | 0,00 | 27 | Szacify | 0,00 |
| 11 | Łosiniany | 7,69 | 28 | Trejgle | 0,00 |
| 12 | Nietupa | 7,14 | 29 | Borsukowizna | 0,00 |
| 13 | Nietupa- Kolonia | 0,00 | 30 | Kłyszawka | 0,00 |
| 14 | Nietupa Młyn | 0,00 | 31 | Planta | 0,00 |
| 15 | Nowa Grzybowszczyzna | 0,00 | 32 | Rachowik | 0,00 |
| 16 | Stara Grzybowszczyzna | 50,00 | 33 | Krynki | 0,93 |
| 17 | Nowa Świdziałówka | 11,11 | | | |

Źródło: Opracowanie własne na podstawie danych UM w Krynkach

W ramach analizy sfery przestrzenno-funkcjonalnej ocenie poddano również poziom obsługi komunikacyjnej badając liczbę przystanków komunikacji miejskiej przypadającą na 100 mieszkańców.

W znacznej liczbie obszarów nie ma w ogóle przystanków komunikacji miejskiej. W przypadku tego wskaźnika wartość referencyjna dla gminy wynosi 0,38, zaś na sytuację kryzysową wskazują dane poniżej tej wartości.

Tabela 21. Liczba przystanków komunikacji w przeliczeniu na 100 mieszkańców

| Lp. | Nazwa miejscowości | Wskaźnik | Lp. | Nazwa miejscowości | Wskaźnik |
|-----|--------------------|----------|-----|--------------------|----------|
| 1 | Białogorce | 12,50 | 18 | Ostrów Południowy | 0,00 |
| 2 | Ciumicze | 0,00 | 19 | Ozierany Małe | 0,00 |
| 3 | Chłodne Włóki | 0,00 | 20 | Ozierany Wielkie | 0,00 |
| 4 | Górzany | 2,08 | 21 | Ozierskie | 50,00 |
| 5 | Górka | 0,96 | 22 | Plebanowo | 0,00 |
| 6 | Jurowłany | 0,00 | 23 | Podlipki | 0,00 |
| 7 | Kruszyniany | 1,22 | 24 | Rudaki | 0,00 |
| 8 | Kundzicze | 0,00 | 25 | Sanniki | 0,00 |

| Lp. | Nazwa miejscowości | Wskaźnik | Lp. | Nazwa miejscowości | Wskaźnik |
|-----|-----------------------|----------|-----|--------------------|----------|
| 9 | Leszczany | 0,00 | 26 | Studzionka | 0,00 |
| 10 | Łapicze | 2,63 | 27 | Szacily | 0,00 |
| 11 | Łosiniany | 0,00 | 28 | Trejgle | 25,00 |
| 12 | Nietupa | 0,00 | 29 | Borsukowizna | 0,00 |
| 13 | Nietupa- Kolonia | 0,00 | 30 | Kłyszawka | 0,00 |
| 14 | Nietupa Młyn | 0,00 | 31 | Planta | 0,00 |
| 15 | Nowa Grzybowszczyzna | 0,00 | 32 | Rachowik | 0,00 |
| 16 | Stara Grzybowszczyzna | 50,00 | 33 | Krynki | 0,12 |
| 17 | Nowa Świdziałówka | 11,11 | | | |

Źródło: Opracowanie własne na podstawie danych UM w Krynkach

3.2.3. SFERA TECHNICZNO-ŚRODOWISKOWA

Infrastruktura techniczna gminy oraz zasoby i warunki mieszkaniowe determinują w znacznym stopniu jakość życia mieszkającej na danym terenie ludności. Wyposażenie w infrastrukturę techniczną w sensie jej struktury, lokalizacji, jakości i dostępności ma znaczny wpływ na rozwój jednostki samorządu oraz stanowi jeden z podstawowych czynników kształtujących jej atrakcyjność i konkurencyjność. Przesądza również o kosztach inwestycyjnych rewitalizacji danego obszaru. Im wyższy jest stopień rozwoju infrastruktury technicznej, tym lepsze są warunki do przeprowadzenia zaplanowanych w jej zakresie zadań.

Zgodnie z art. 9 ust. 1 pkt 4 o stanie kryzysowym na obszarze gminy świadczą również wskaźniki charakteryzujące sferę techniczną, a są to w szczególności „degradacja stanu technicznego obiektów budowlanych, w tym o przeznaczeniu mieszkaniowym, oraz niefunkcjonowanie rozwiązań technicznych umożliwiających efektywne korzystanie z obiektów budowlanych, w szczególności w zakresie energooszczędności i ochrony środowiska”.

Na terenie gminy – zgodnie z wynikami przeprowadzonego badania ankietowego – znajduje się wiele obiektów zabytkowych, które znajdują się w złym stanie technicznym. Ponadto w miejscowościach objętych analizą dominują budynki wybudowane przed 1970 r. charakteryzujące się znacznym stopniem degradacji. Biorąc pod uwagę wskaźnik liczby mieszkań wybudowanych przed 1970 r. należy stwierdzić, że sytuacja kryzysowa występuje w większości miejscowości Gminy Krynki. W tym przypadku wskaźnik dla gminy wynosi 93,46%.

Tabela 22. Wskaźnik liczby budynków wybudowanych przed 1970 r.

| Lp. | Nazwa miejscowości | Wskaźnik | Lp. | Nazwa miejscowości | Wskaźnik |
|-----|-----------------------|----------|-----|--------------------|----------|
| 1 | Białogorce | 100,00% | 18 | Ostrów Południowy | 98,57% |
| 2 | Ciumicze | 94,12% | 19 | Ozierany Małe | 100,00% |
| 3 | Chłodne Włoki | 100,00% | 20 | Ozierany Wielkie | 96,00% |
| 4 | Górzany | 98,11% | 21 | Ozierskie | 100,00% |
| 5 | Górka | 0,00% | 22 | Plebanowo | 100,00% |
| 6 | Jurowlany | 96,30% | 23 | Podlipki | 70,00% |
| 7 | Kruszyniany | 94,34% | 24 | Rudaki | 92,00% |
| 8 | Kundzicze | 93,10% | 25 | Sanniki | 100,00% |
| 9 | Leszczany | 91,30% | 26 | Studzionka | 100,00% |
| 10 | Łapicze | 91,89% | 27 | Szacify | 92,86% |
| 11 | Łosiniany | 100,00% | 28 | Trejgle | 100,00% |
| 12 | Nietupa | 82,76% | 29 | Borsukowizna | 100,00% |
| 13 | Nietupa- Kolonia | 100,00% | 30 | Kłyszawka | 100,00% |
| 14 | Nietupa Młyn | 100,00% | 31 | Planta | 100,00% |
| 15 | Nowa Grzybowszczyzna | 80,00% | 32 | Rachowik | 100,00% |
| 16 | Stara Grzybowszczyzna | 61,54% | 33 | Krynki | 95,86% |
| 17 | Nowa Świdziałówka | 77,78% | | | |

Źródło: Opracowanie własne na podstawie danych UM w Krynkach

Zgodnie z art. 9 ust. 1 pkt 3 obszar gminy znajduje się w stanie kryzysowym z powodu koncentracji negatywnych zjawisk środowiskowych, a w szczególności „przekroczenia standardów jakości środowiska, obecności odpadów stwarzających zagrożenie dla życia, zdrowia ludzi lub stanu środowiska”.

Diagnoza w zakresie przekroczenia standardów jakości powietrza przeprowadzona została na podstawie corocznie opracowywanych raportów przez Wojewódzki Inspektorat Ochrony Środowiska w Białymstoku dotyczących oceny jakości powietrza w województwie podlaskim.

W województwie podlaskim, występują dwie strefy: aglomeracja białostocka (kod PL2001), stanowiąca obszar powiatu miasta Białystok oraz strefa podlaska (kod PL2002), obejmująca pozostałe tereny województwa (w tym m.in.: Gminę Krynki). Oceny jakości powietrza według kryteriów ochrony zdrowia i ochrony roślin dokonano na podstawie ocen wyników pomiarów poszczególnych zanieczyszczeń ze stacji:

- w Łomży: automatyczny pomiar pyłu PM10 i zanieczyszczeń gazowych (dwutlenku i tlenku azotu oraz dwutlenku siarki) oraz pomiar manualny pyłu PM2,5 na 1 stacji tła miejskiego w miejscu zapewniającym reprezentatywność pomiarów dla obszaru kilku km²;

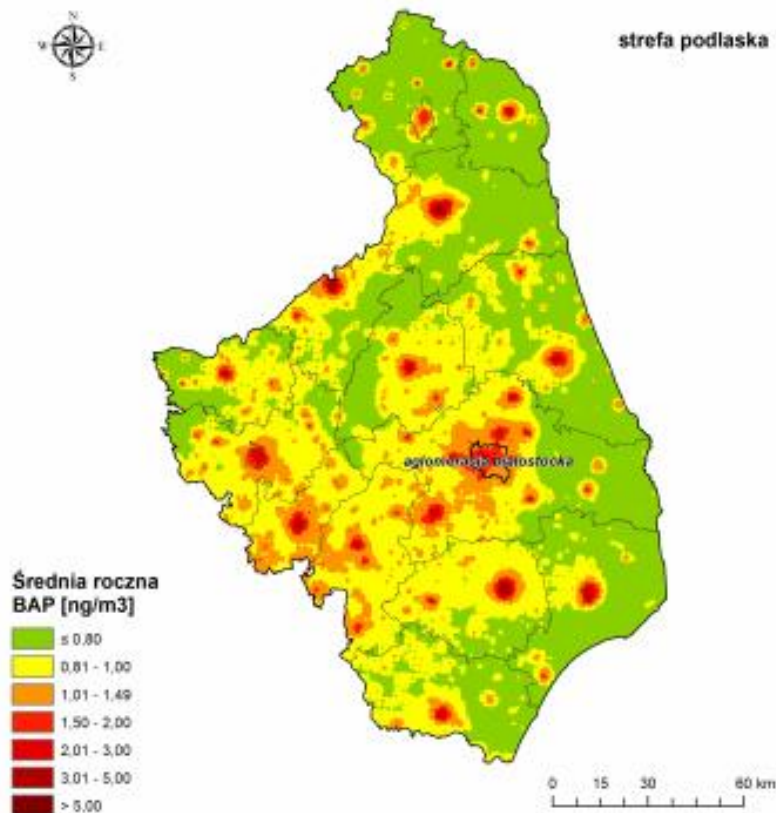
- w Suwałkach: automatyczny pomiar pyłu PM_{2,5} oraz pomiar manualny pyłu PM₁₀, metali i WWA w pyle na stacji 1 tła miejskiego w miejscu zapewniającym reprezentatywność pomiarów dla obszaru kilku km²;
- w Borsukowiznie (gm. Krynki), automatyczny pomiar: ozonu, dwutlenku i tlenku azotu oraz dwutlenku siarki na stacji 1 tła wiejskiego wykonującej pomiary na potrzeby oceny wg kryterium - ochrona roślin. Stacja jest reprezentatywna dla obszaru całego województwa.

Badania zanieczyszczeń powietrza uzupełniono o obiektywne metody szacowania emisji.

Wykonywana corocznie „Ocena poziomów substancji w powietrzu i klasyfikacja stref województwa podlaskiego” wykazała w 2015 r. przekroczenie:

- poziomu docelowego benzo(a)pirenu (kryterium - ochrona zdrowia) w strefach: Aglomeracja Białostocka oraz Strefa Podlaska gdzie największymi obszarami przekroczeń są: wszystkie miasta powiatowe województwa podlaskiego oraz inne mniejsze miejscowości szczegółowo wskazane na rysunku 4. W poprzednich latach sygnalizowano w ocenach problem z dotrzymaniem normy dla benzo(a)pirenu. Kontynuowane w 2015 roku badania potwierdziły występowanie ponadnormatywnych stężeń benzo(a)pirenu w obu strefach województwa. Wynika stąd konieczność podjęcia działań na rzecz ograniczenia emisji benzo(a)pirenu;

Rysunek 4. Średnia roczna emisja benzo(a)pirenu



Źródło: Ocena poziomów substancji w powietrzu i klasyfikacja stref województwa podlaskiego w 2015 r.

- poziomów celów długoterminowych dla ozonu w Strefie Podlaskiej (kryterium - ochrona roślin) oraz w strefach: Aglomeracja Białostocka i Strefie Podlaskiej (kryterium - ochrona zdrowia).

W klasyfikacji ze względu na kryterium – ochrona zdrowia, w 2015 r. stwierdzono, ponownie jak w latach 2011 – 2014, przekroczenia normy pyłu zawieszonego PM_{2,5} w Strefie Podlaskiej oraz wartości normowanych pyłu zawieszonego PM_{2,5} dla II fazy. W Strefie Podlaskiej zanotowano również przekroczenia normy 24 – godzinnej pyłu PM₁₀, jednakże liczba dób z przekroczeniami była mniejsza niż dopuszczalna. Należy zaznaczyć, że do zachowania normy w dużej mierze przyczyniła się stosunkowo ciepła zima. W klasyfikacji ze względu na kryterium: ochrona roślin nie wystąpiły na terenie województwa strefy z przekroczeniami poziomów dopuszczalnych.

W przypadku pozostałych zanieczyszczeń podlegających ocenie (arsen, kadm, nikiel) nie zanotowano przekroczeń poziomów docelowych oraz celów długoterminowych.

Szczegółowe dane dotyczące oceny stanu wystąpienia poszczególnych rodzajów zanieczyszczeń zawarto w tabelach 23-25.

Tabela 23. Klasyfikacja strefy podlaskiej z uwzględnieniem poziomów dopuszczalnych zanieczyszczeń w celu ochrona zdrowia

| Zanieczyszczenie | Klasa strefy |
|----------------------|--------------|
| SO ₂ | A |
| NO ₂ | A |
| pyłu PM10 | A |
| ołów | A |
| benzen | A |
| tlenek węgla | A |
| pył zawieszony PM2,5 | C |
| kadm | A |
| arsen | A |
| nikiel | A |
| benzo(a)piren | C |

Źródło: Ocena poziomów substancji w powietrzu i klasyfikacja stref województwa podlaskiego w 2015 r.

Tabela 24. Klasyfikacja strefy podlaskiej z uwzględnieniem poziomów dopuszczalnych zanieczyszczeń w celu ochrona roślin

| Zanieczyszczenie | Klasa strefy |
|------------------|--------------|
| SO ₂ | A |
| NO _x | A |

Źródło: Ocena poziomów substancji w powietrzu i klasyfikacja stref województwa podlaskiego w 2015 r.

Tabela 25. Klasyfikacja strefy podlaskiej z uwzględnieniem poziomów docelowych oraz celów długoterminowych dla ozonu - ochrona zdrowia i roślin

| Zanieczyszczenie | Symbol klasy poziom docelowy | | Symbol klasy poziom celu długoterminowego | |
|------------------|------------------------------|--------|-------------------------------------------|-----|
| | 8-godzin | AOT 40 | 8-godzin | AOT |
| ozon | A | A | D2 | D2 |

Źródło: Ocena poziomów substancji w powietrzu i klasyfikacja stref województwa podlaskiego w 2015 r.

3.3. WYZNACZENIE OBSZARU ZDEGRADOWANEGO I OBSZARU REWITALIZACJI NA TERENIE GMINY KRYNKI

Zasięg przestrzenny obszarów zdegradowanych został określony zgodnie z Ustawą z dnia 9 października o rewitalizacji i Wytycznymi w zakresie rewitalizacji w programach

operacyjnych na lata 2014-2020. Delimitacja obszaru zdegradowanego została przeprowadzona na podstawie wyników analizy przyjętych wskaźników, która ujawniła główne problemy i skalę natężenia negatywnych zjawisk na badanych obszarach.

Proces wyznaczenia obszaru wymagającego wsparcia składał się z kilku etapów:

1. wyznaczenie jednostek urbanistycznych, tj. jednostki analityczne (okręgi badawcze) jednorodnej strukturze i podobnej charakterystyce, dla których możliwe jest pozyskanie danych dotyczących zjawisk społecznych, gospodarczych, środowiskowych, przestrzenno-funkcjonalnych oraz technicznych;
2. pozyskanie niezbędnych danych statystycznych oraz przeprowadzenie analizy wskaźnikowej. Następnie na podstawie przyjętej metodyki oraz przyjętych mierników dokonanie porównania wskaźników w sferze społecznej, gospodarczej, przestrzenno-funkcjonalnej, techniczno-środowiskowej;
3. wyznaczenie obszaru zdegradowanego, tj. obszaru, dla którego w wyniku analizy zdiagnozowano kryzys z powodu koncentracji negatywnych zjawisk społecznych oraz zidentyfikowano problemy w pozostałych sferach.

Wyznaczenie, opis oraz analizę problemów na obszarze zdegradowanym przeprowadzono na podstawie zestawienia wiarygodnych i mierzalnych danych pozyskanych przede wszystkim z Urzędu Miejskiego w Krynkach oraz jednostek organizacyjnych: Miejsko-Gminnego Ośrodka Pomocy Społecznej w Krynkach, Powiatowego Urzędu Pracy, Powiatowej Komendy Policji. Prezentacja danych statystycznych Gminy Krynki ukazała złożoność i wielowymiarowość omawianych zagadnień i zjawisk. Analiza sfer funkcjonowania gminy i jej mieszkańców odsłoniła trudności, z którymi boryka się Gmina Krynki. Zidentyfikowane problemy występują w każdej z badanych sfer: społecznej, gospodarczej, przestrzenno-funkcjonalnej oraz techniczno-środowiskowej.

Synteza wyników uzyskanych z przeprowadzonej diagnozy oraz badania ankietowego mającego na celu określenie obszaru zdegradowanego na terenie Gminy Krynki, doprowadziły do wyodrębnienia terenów, które cechują się największą kumulacją negatywnych zjawisk i problemów. Obszar ten charakteryzuje się nasileniem negatywnych zjawisk w sferze społecznej, a ponadto występuje na nim znaczny stopień zdegradowania także w 3 pozostałych sferach. Podsumowanie przeprowadzonej diagnozy przedstawiono w tabeli 26.

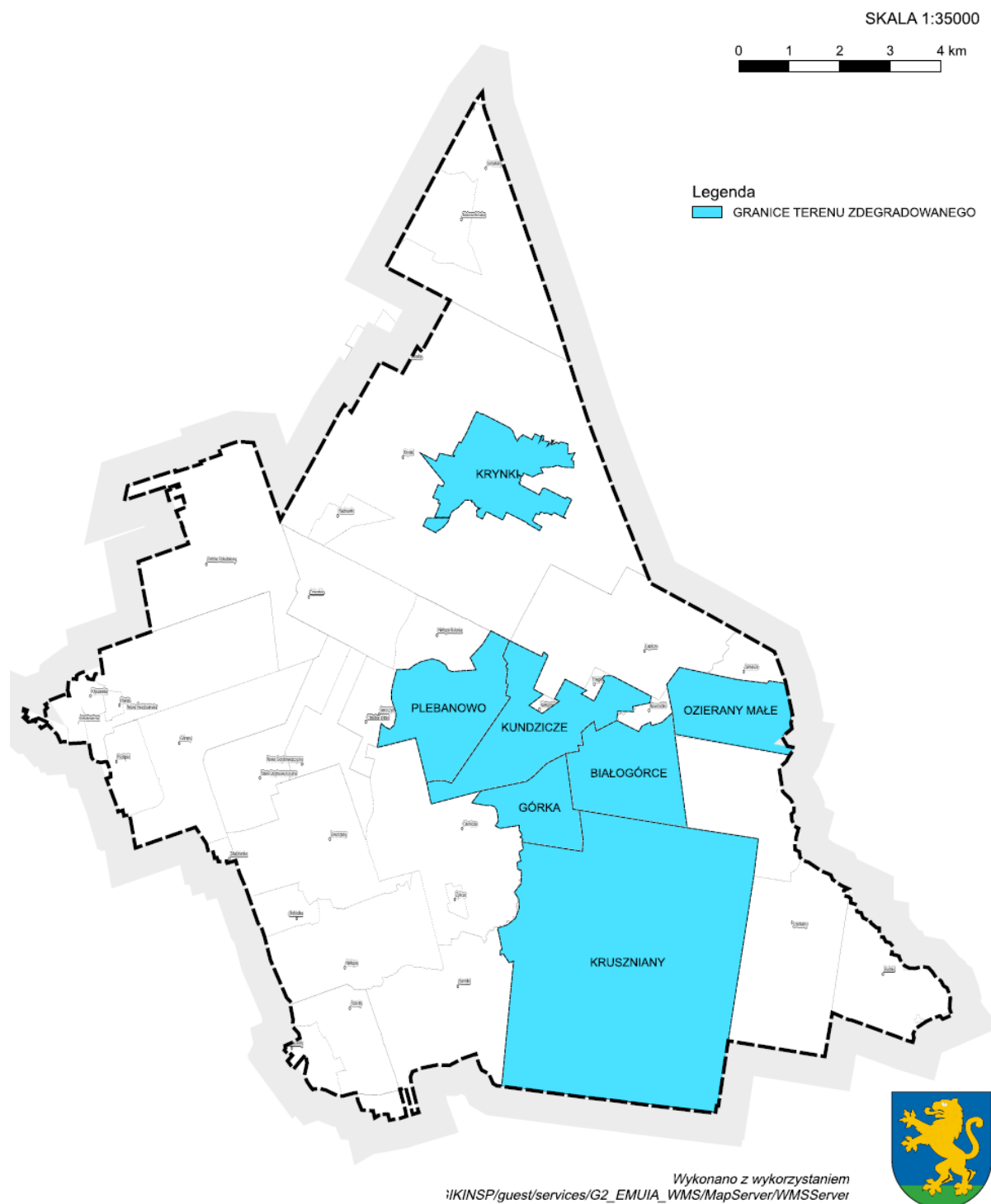
Tabela 26. Obszary zdegradowane w poszczególnych sferach analizy

| Lp. | Nazwa miejscowości | Sfera społeczna | Sfera gospodarcza | Sfera przestrzenno-funkcjonalna | Sfera techniczno-środowiskowa |
|-----|-----------------------|-----------------|-------------------|---------------------------------|-------------------------------|
| 1 | Białogorce | | | | |
| 2 | Ciumicze | | | | |
| 3 | Chłodne Włóki | | | | |
| 4 | Górzany | | | | |
| 5 | Górka | | | | |
| 6 | Jurowłany | | | | |
| 7 | Kruszyniany | | | | |
| 8 | Kundzicze | | | | |
| 9 | Leszczany | | | | |
| 10 | Łapicze | | | | |
| 11 | Łosiniany | | | | |
| 12 | Nietupa | | | | |
| 13 | Nietupa- Kolonia | | | | |
| 14 | Nietupa Młyn | | | | |
| 15 | Nowa Grzybowszczyzna | | | | |
| 16 | Stara Grzybowszczyzna | | | | |
| 17 | Nowa Świdziałówka | | | | |
| 18 | Ostrów Południowy | | | | |
| 19 | Ozierany Małe | | | | |
| 20 | Ozierany Wielkie | | | | |
| 21 | Ozierskie | | | | |
| 22 | Plebanowo | | | | |
| 23 | Podlipki | | | | |
| 24 | Rudaki | | | | |
| 25 | Sanniki | | | | |
| 26 | Studzionka | | | | |
| 27 | Szacify | | | | |
| 28 | Trejgle | | | | |
| 29 | Borsukowizna | | | | |
| 30 | Kłyszawka | | | | |
| 31 | Planta | | | | |
| 32 | Rachowik | | | | |
| 33 | Krynki | | | | |

Źródło: Opracowanie własne

Wynika z niej, że obszar zdegradowany na terenie Gminy Krynki obejmuje następujące miejscowości: **Krynki, Plebanowo, Ozierany Małe, Kundzicze, Kruszyńniany, Górka, Białogorce**, co zostało zaprezentowane na rysunku 5.

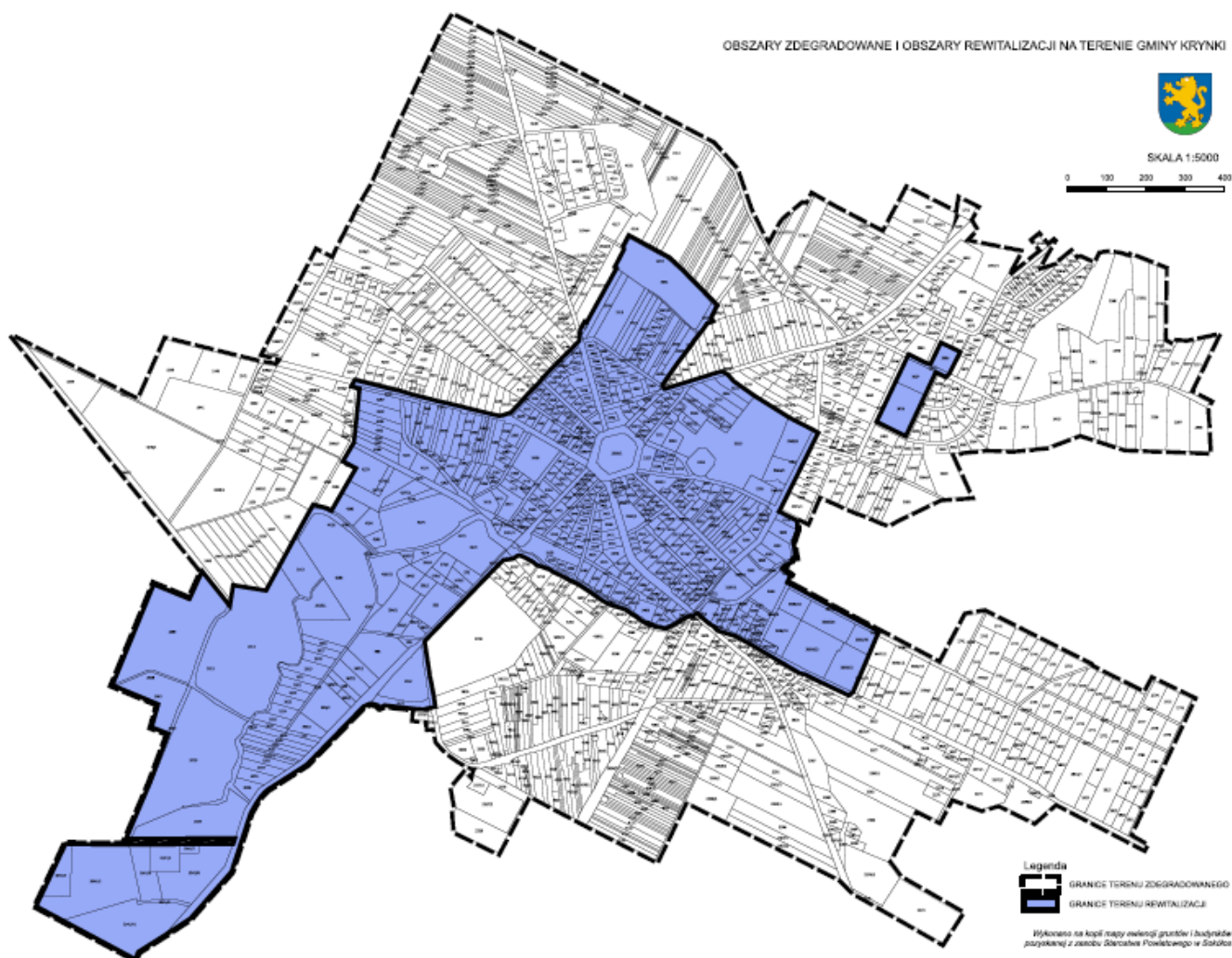
Rysunek 5. Granice obszaru zdegradowanego na obszarze Gminy Krynki



Źródło: Opracowanie własne

Następnie, biorąc pod uwagę szczególną koncentrację negatywnych zjawisk i dodatkowo uwzględniając wnioski z konsultacji społecznych został wyłoniony obszar rewitalizacji dla Gminy Krynki, obejmujący **część miejscowości Krynki**, zaprezentowany na rysunku 6 oraz na mapie stanowiącej załącznik nr 1 do niniejszego Programu.

Rysunek 6. Obszar rewitalizacji na terenie Gminy Krynki



Źródło: Opracowanie własne

Obszar rewitalizacji obejmie część terenu miejscowości Krynki stanowiący 0,64% całej powierzchni gminy. Na tym terenie zamieszkuje ponad 800 mieszkańców tj. niemal 25% populacji gminy.

W skład obszaru rewitalizacji wchodzi następujące ulice: Kościelna, Kaukazka, Górna, Sokółska, Wąska, Piłsudskiego, 11 Listopada, Gen. J. Bema, Polna, Plac Jagielloński, Legionowa, Rynkowa, Grodzieńska, Cerkiewna, 1 Maja, Zaulek Gminny, Zaulek Szkolny, Targowa, Wojska Polskiego, Mokra, Garbarska, Graniczna, Spółdzielcza, Zaulek Nowy, Nadrzeczna, Zielona, Czysta, Grochowa, kwadrat wyznaczony ulicami: Ogrodowa, Stary Dwór, Al. Szkolna, Akacyjowa oraz działka nr 2865 położona przy Al. Szkolnej.

Na terenach objętych analizą występują liczne zjawiska kryzysowe w sferach funkcjonalno – przestrzennej, środowiskowej, społecznej i ekonomicznej. W granicach wyznaczonego obszaru zdegradowanego występuje m.in. wysoki udział bezrobotnych w liczbie ludności w wieku produkcyjnym, brak większych zakładów pracy, niski poziom przedsiębiorczości, postępująca migracja ludności, niska aktywność społeczna i zawodowa, rosnąca ilość rodzin wieloprotblemowych. Udział procentowy mieszkańców terenu w wieku przedprodukcyjnym systematycznie maleje, a osób w wieku poprodukcyjnym - rośnie. Świadczy to o szybkim procesie starzenia się mieszkańców i wzrastania obciążenia ekonomicznego i demograficznego. Prognozowane zmiany liczby oraz struktury ludności wskazują na dalszy systematyczny spadek liczby mieszkańców Gminy Krynki. Ponadto na obszarze rewitalizacji występuje niezadowalający stan infrastruktury drogowej, zbyt uboga i niewystarczająca mała architektura, dostęp do zieleni, placów zabaw, oświetlenia ulicznego, brak sieci gazowej, niedostosowany system elektroenergetyczny. Wszystko to sprawia, iż przy braku szybkiej reakcji na te zjawiska może nastąpić nieodwracalna degradacja istniejącej substancji gminy i wyraźnego pogorszenia się bytu jego mieszkańców.

Na obszarze rewitalizacji brakuje także miejsc, które integrowałyby mieszkańców w różnych grupach wiekowych. Dotyczy to zarówno terenów zamkniętych pod dachem, jak i obszarów na wolnej przestrzeni. Problemem obszaru jest także brak miejsc do spędzania wolnego czasu przez dzieci i młodzież, jak również pozostałych mieszkańców. Istniejące boiska i place zabaw są niewystarczające.

Jakość oraz możliwości spędzania wolnego czasu, jak i dostęp do atrakcyjnych przestrzeni publicznych, stanowi istotny warunek wpływający na atrakcyjność miasta oraz jego odbiór przez mieszkańców oraz osoby przyjezdne. Przyjmuje się, iż ważnym czynnikiem wpływającym na ocenę warunków życia mieszkańców nowoczesnych społeczeństw jest dostępność miejsc rekreacji i wypoczynku, w tym szczególnie terenów uporządkowanej zieleni miejskiej (parków, alei, skwerów), a tych w obszarze rewitalizacji nie odnotowano zbyt wiele.

Najpoważniejszym problemem społeczności obszaru rewitalizacji jest zanik więzi społecznych, patologiczna dysfunkcja rodziny, a co za tym idzie brak opieki rodzicielskiej, wysoki poziom przestępczości i brak aktywności zawodowej. Zauważalne jest również zjawisko zamknięcia się w domach ludzi starszych, często samotnych, którzy nie mają motywacji do wyjścia z domu i uczestniczenia w życiu społecznym. Takiej sytuacji sprzyja brak miejsca spotkań, do którego każdy senior mógłby dotrzeć samodzielnie, w którym

mógłby spotkać się w gronie przyjaciół, rozwijać pasje, uczestniczyć w życiu miasta, poczuć się potrzebnym.

Wskazana miejscowość charakteryzuje się – oprócz nasilenia na jej obszarze wielu problemów – także znacznym potencjałem, który może się przyczynić do rozwoju całej gminy. Krynki – siedziba władz gminnych – cechuje się występowaniem wielu obiektów zabytkowych oraz położeniem nad rzeką Krynką, co może się przyczynić do zwiększenia ruchu turystycznego, a w konsekwencji doprowadzić do wzrostu liczby miejsc pracy w sektorze turystycznym.

Analizowana miejscowość została wskazana jako posiadająca największy potencjał także ze względu na zauważalne w ostatnich czasach inicjatywy zgłaszane przez mieszkańców, co może świadczyć o dokonującej się aktywizacji lokalnej społeczności, która dzięki działaniom rewitalizacyjnym może jeszcze przybrać na sile.

Obszar rewitalizacji został wskazany w sposób obiektywny w oparciu o zróżnicowane narzędzia, metody i techniki badawcze. W celu zdiagnozowania problemów dokonano analizy danych zastanych, przeprowadzono również badania ankietowe wśród potencjalnych odbiorców i beneficjentów PR. Wyniki przeprowadzonych badań stanowią uzupełnienie wcześniej przeprowadzonej analizy desk research. Dopelnieniem prowadzonych badań uczyniono analizę wskaźnikową, która pozwoliła zobrazować natężenie i koncentrację zjawisk kryzysowych i wyłonić obszar rewitalizacji.

Na podstawie przeprowadzonych analiz należy stwierdzić, że zasadnym jest prowadzenie działań rewitalizacyjnych na wskazanym obszarze. Diagnoza obszaru stanowiącego o problematycznym charakterze Gminy Krynki, pozwoli na dokonanie zmian, które w przyszłości pozwolą ograniczyć bariery rozwojowe gminy.

4. SKALA I CHARAKTER POTRZEB REWITALIZACYJNYCH

Tak jak wskazano w rozdziale 3.3., obszar rewitalizacji wyznaczony na terenie Gminy Krynki charakteryzuje się nasileniem występowania wielu problemów w sferze społecznej oraz w sferze gospodarczej, przestrzenno-funkcjonalnej i techniczno-środowiskowej, które zostały zaprezentowane w formie syntetycznej w tabeli 27 i stanowią wynik analizy danych statystycznych oraz spostrzeżeń i informacji przekazanych przez uczestników spotkań konsultacyjnych i badania ankietowego. Jednocześnie analizowany teren charakteryzuje się znacznym potencjałem, który może zostać wykorzystany w celu rozwoju miejscowości Krynki oraz całej gminy.

Tabela 27. Podsumowanie zjawisk problemowych oraz potencjałów obszaru rewitalizacji

| Zjawiska problemowe | Potencjały |
|-------------------------------------------------------------------------------------------------------------------------------------------------------------------------------------------------------------------------------------------------------------------------------------------------------------------------------------------------------------------------------------------------------------------------------------------------------------------------------------------------------------------------------------------------------------------------------------------------------------------------------|------------------------------------------------------------------------------------------------------------------------------------------------------------------------------------------------------------------------------------------------------------------------------------------------------------------------------------------------------------------------------------------------------------------------------------------------------------------------------------------------------------------------------------------------------------------------------------------------------------------------------------------------------------------------------------------------------------|
| Sfera społeczna | |
| <ul style="list-style-type: none"> – znaczny odsetek mieszkańców korzystających z pomocy społecznej; – znaczne nasilenie przestępczości; – dość niskie wyniki egzaminów zewnętrznych w ZSS funkcjonującym na obszarze rewitalizacji; – niska aktywność społeczna i zawodowa mieszkańców oraz wysoki poziom bezrobocia; – niewystarczający system informacyjny współpracy między instytucjami oraz organizacjami pozarządowymi; – mało zróżnicowana oferta inicjatyw oddolnych; – niedobór lub zły stan techniczny miejsc rekreacji i spotkań mieszkańców | <ul style="list-style-type: none"> – występowanie wielu obiektów zabytkowych stanowiących znaczne dziedzictwo kulturowe terenu, mających potencjał turystyczny; – funkcjonowanie jedynej w gminie placówki edukacyjnej; – położenie przygraniczne wpływające na wielokulturowość i wielonarodowość społeczności; – występowanie zróżnicowanych świeckich i sakralnych obiektów dziedzictwa kulturowego, stanowiących wyraz tradycji regionu; – organizacja imprez kulturalnych o charakterze świeckim i sakralnym, odbywających się cyklicznie – unikalne położenie miejscowości Krynki, – warunki sprzyjające aktywnemu wypoczynkowi |
| Sfera gospodarcza | |
| <ul style="list-style-type: none"> – niska aktywność gospodarcza mieszkańców; – znaczne obciążenie demograficzne; – zbyt mała ilość podmiotów usługowych na obszarze rewitalizacji | <ul style="list-style-type: none"> – lokalizacja obszaru rewitalizacji w mieście gminnym, odwiedzanym przez największą ilość mieszkańców |
| Sfera przestrzenno-funkcjonalna | |
| <ul style="list-style-type: none"> – niewystarczająca ilość przestrzeni publicznych; – znaczny stopień degradacji obiektów zabytkowych; – niewystarczająca ilość urządzonych terenów zielonych i rekreacyjnych oraz znaczne zdegradowanie występującego parku | <ul style="list-style-type: none"> – lokalizacja gminnych funkcji w zakresie ochrony zdrowia, kultury, szkolnictwa, administracji publicznej i gospodarczej; – koncentracja obiektów zabytkowych, posiadających potencjał do wykreowania ruchu turystycznego; – w dużym stopniu zachowany krajobraz kulturowy wraz z elementami tradycyjnej zabudowy w postaci historycznego układu zabytkowego objętego ochroną |

| Zjawiska problemowe | Potencjały |
|---------------------------------------------------------------------------------------------------------------------------------------------------------------------------------------------------------------------------------------------------------------------------------------------------------------------------------------------------------------------------------------------------------------------------------------------------------------------------------------------------------------------------------------------------------------------------------------------------------------------------------------------------------------------------------------------------------------------------------------------------------------------------------------------------------------------------|------------------------------------------------------------------------------------------------------------------------------------------------------------------------------------------------------------------------|
| | konserwatorską |
| Sfera techniczno-środowiskowa | |
| <ul style="list-style-type: none"> – niezadowalające warunki aerosanitarnie z uwagi na niską emisję z tytułu spalania paliw w silnikach spalinowych oraz spalania paliw stałych w piecach; – niedostateczny stan izolacyjności cieplnej budynków komunalnych, użyteczności publicznej i mieszkalnych, wpływający na wysokie zapotrzebowanie energetyczne, – mały udział odnawialnych źródeł energii, – niewystarczająca ilość terenów zielonych; – niska jakość nawierzchni chodników i ulic, niskie parametry techniczne dróg, – zły stan techniczny znacznej części budynków mieszkalnych, w tym budynków zabytkowych; – brak w budynkach mieszkalnych instalacji spełniających współczesne standardy, wpływających na wysokie koszty eksploatacji | <ul style="list-style-type: none"> – dobrze rozwinięte sieci infrastruktury wodociągowej i elektroenergetycznej, posiadającej rezerwy mocy dla nowych odbiorców; – czyste środowisko naturalne |

Źródło: Opracowanie własne

W celu przezwyciężenia wskazanych negatywnych zjawisk obszaru rewitalizacji miasta Krynki, konieczne jest podejmowanie inicjatyw, zarówno przez władze samorządowe, jak i poszczególnych mieszkańców. Zestawienie potrzeb rewitalizacyjnych Gminy Krynki zawarto w tabeli 28.

Tabela 28. Zestawienie potrzeb rewitalizacyjnych w sferze społecznej, gospodarczej, przestrzenno-funkcjonalnej, środowiskowej i technicznej

| | |
|------------------------|--------------------------------------------------------------------------------------------------------------------------------------------------------------------------------------------------------------------------------------------------------------------------------------------------------------------------------------------------------------------------------------------------------------------------------------------------------------------------------------------------------------------------------------------------------------------------------------------------------------------------------------------------------------------------------------------------------------------------------------------------------------------------------------------------------------------------------------------------------------------------------------------------------------------------------------------------------------------------------------------------------------------------------------------------------------------------------------------------------------------------------------------------------------------------------|
| Sfera społeczna | <ol style="list-style-type: none"> 1. Należy podejmować inicjatywy mające na celu zmniejszenie skali narażenia na ubóstwo, a w szczególności – zahamowanie procesu dziedziczenia ubóstwa: trzeba odbudowywać i wzmacniać sieć wzajemnego wsparcia sąsiedzkiego w środowiskach dotkniętych ubóstwem. Potrzeba różnorodnych form pracy z dziećmi i młodzieżą nakierowanych na przerwanie cyklu dziedziczenia ubóstwa. Niezbędne jest wpieranie wszelkich form edukacji oraz animacji kultury. 2. Trzeba wspierać uruchamianie własnych działalności gospodarczych przez osoby młode, ale także zmianę stereotypów i zatrudnianie młodych ludzi lub długotrwale bezrobotnych przez przedsiębiorców. 3. Istnieje potrzeba podjęcia działań dedykowanych aktywizacji społeczno-zawodowej osób niepełnosprawnych. 4. Trzeba umożliwić edukację dorosłych oraz nabieranie doświadczenia zawodowego, które umożliwią podwyższenie kompetencji i odpowiedzenie na potrzeby rynku pracy. 5. Trzeba otoczyć opieką seniorów, stworzyć przestrzeń dedykowaną wyłącznie im. 6. Trzeba budować wspólnotę mieszkańców wokół dobra |
|------------------------|--------------------------------------------------------------------------------------------------------------------------------------------------------------------------------------------------------------------------------------------------------------------------------------------------------------------------------------------------------------------------------------------------------------------------------------------------------------------------------------------------------------------------------------------------------------------------------------------------------------------------------------------------------------------------------------------------------------------------------------------------------------------------------------------------------------------------------------------------------------------------------------------------------------------------------------------------------------------------------------------------------------------------------------------------------------------------------------------------------------------------------------------------------------------------------|

| | |
|----------------------------------------|----------------------------------------------------------------------------------------------------------------------------------------------------------------------------------------------------------------------------------------------------------------------------------------------------------------------------------------------------------------------------------------------------------------------------------------------------------------------------------------------------------------------------------------------------------------------------------------------------------------------------------------------------------------------------------------------------------------------------------------------------------------------------------------------------------------------------------------------------------------------------------------------------------------------------------------------------------------------------------------------------------------------------------------------------------------------------------------------------------------------------------------------------------------------------------------------------------------------------------------------------------------------------------------------------|
| | <p>wspólnego, wzmacniać tożsamość lokalną i poczucie związku z tą tożsamością.</p> <p>7. Bardzo ważne jest, aby budować wizerunek obszaru rewitalizacji jako przestrzeni atrakcyjnej i przyjaznej dla mieszkańców. Warto promować przedsięwzięcia rewitalizacyjne i zmiany zachodzące dzięki nim.</p> <p>8. Istotne jest tworzenie przesłanek do odczuwania dumy z faktu zamieszkiwania na obszarze rewitalizacji Gminy Krynki. Trzeba wprowadzać do tej części miasta wydarzenia i funkcje budujące prestiż: koncentrować wydarzenia kulturalne, obywatelskie.</p> <p>9. Należy organizować wydarzenia animacyjno-integracyjne dla mieszkańców, w tym również wydarzenia międzypokoleniowe.</p> |
| Sfera gospodarcza | <p>1. Należy tworzyć warunki do rozwoju przedsiębiorczości, w tym rozwijać podstawę przedsiębiorczą, szczególnie wśród dzieci i młodzieży.</p> <p>2. Należy zadbać o rozwój zawodowy mieszkańców – dzieci, młodzieży i dorosłych.</p> |
| Sfera przestrzenno-funkcjonalna | <p>1. Należy dążyć do poprawy jakości przestrzeni publicznych. Trzeba wytwarzać przestrzenie publiczne również wokół placówek kulturalnych, administracyjnych, edukacyjnych - świadczących usługi publiczne.</p> <p>2. Trzeba włączać mieszkańców w kształtowanie takich przestrzeni wspólnych, jak: place, skwery, zielone enklawy, kameralne miejsca wypoczynku i spotkań, wkomponowane pomiędzy funkcje techniczne przestrzeni publicznej.</p> <p>3. Trzeba poprawić wyposażenie obszarów zamieszkania w infrastrukturę drogową, z uwzględnieniem preferencji dla ruchu pieszego i rowerowego oraz z uwzględnieniem traktowania ulicy jako przestrzeni kulturowej, a nie tylko technicznej.</p> |
| Sfera techniczno-środowiskowa | <p>1. Należy poprawić jakość infrastruktury technicznej dedykowanej przestrzeni mieszkalnej w celu poprawy jakości życia mieszkańców (remont chodników i nawierzchni ulic, urządzenie terenów zielonych, budowa placów zabaw, terenów wykorzystywanych do rekreacji).</p> <p>2. Należy poprawić standard techniczny mieszkań w zasobie komunalnym i części wspólnych budynków, w tym w szczególności obiektów o szczególnych wartościach historycznych i architektonicznych, ze szczególnym uwzględnieniem działań wspierających tworzenie wspólnoty miejsca zamieszkania.</p> <p>3. Trzeba sprzyjać termomodernizacji budynków i podniesieniu ich efektywności energetycznej.</p> <p>4. Należy zadbać o jakość środowiska naturalnego w celu poprawy jakości zamieszkania na obszarze rewitalizacji – ograniczyć źródła niskiej emisji i zanieczyszczenie powietrza w wyniku spalania paliw stałych.</p> <p>5. Należy promować zastosowanie rozwiązań technicznych w zakresie energooszczędności i ochrony środowiska, umożliwiające efektywne korzystanie z obiektów mieszkaniowych, użyteczności publicznej.</p> <p>6. Trzeba dostosowywać przestrzeń pieszą do zmian klimatycznych; należy stworzyć dostęp do zieleni; należy zwiększyć udział terenów zielonych w przestrzeni publicznej.</p> |

Źródło: Opracowanie własne

5. WIZJA STANU OBSZARU PO PRZEPROWADZENIU REWITALIZACJI

Nadrzędnym celem podejmowanych działań – w perspektywie kilku najbliższych lat – jest poprawa jakości życia mieszkańców Gminy Krynki, powstrzymanie degradacji terenów znajdujących się w gorszym położeniu oraz przywrócenie miejscom wskazanym przez lokalną społeczność jako obszar wymagający rewitalizacji ich pierwotnych – ważnych z punktu widzenia lokalnego rozwoju – funkcji. Będzie się to odbywać poprzez szereg mniejszych i większych projektów, zarówno infrastrukturalnych, jak i „miękkich”, realizowanych w równej mierze przez samorząd i instytucje publiczne, jak i przez organizacje pozarządowe oraz przedsiębiorców i innych ważnych „aktorów” rozwoju lokalnego.

Nadrzędną ideą przyświecającą tym działaniom i organizującą aktywność lokalnej społeczności jest wyprowadzenie wskazanych obszarów ze stanu kryzysowego poprzez usunięcie zjawisk, które spowodowały ich degradację. Cele, kierunki interwencji oraz konkretne zadania rewitalizacyjne mają doprowadzić do przemiany zdegradowanych terenów we wszystkich pięciu aspektach:

- **społecznym** – poprzez zapobieganie patologiom społecznym – przestępczości, marginalizacji, wykluczeniu, ale też przeciwdziałaniu zmianom demograficznym, odbudowywaniu więzi społecznych i rodzinnych, wyrównywaniu szans rozwojowych dzieci i dorosłych z mniejszych i peryferyjnych ośrodków w stosunku do osób z obszarów lepiej zurbanizowanych, a poprzez to lepiej wyposażonych w infrastrukturę o charakterze społecznym. Niezwykłą wagę przykładają się także w tych procesach do rozwijania i wzmacniania trzeciego sektora, a poprzez to budowania społeczeństwa obywatelskiego;
- **gospodarczym** – poprzez stwarzanie warunków do tworzenia nowych miejsc pracy, rozpowszechnianie aktywności gospodarczej, lokowanie na obszarach zdegradowanych nowych przedsiębiorstw;
- **przestrzenno-funkcjonalnym** – w tym zachowania dziedzictwa kulturowego przez remonty, modernizację i konserwację zabytkowych obiektów i przestrzeni publicznej oraz poprawa środowiska naturalnego;
- **technicznym** – poprzez dbałość o podstawową infrastrukturę techniczną (wodociągi, kanalizacja, drogi) – jako elementu zwiększającego atrakcyjność zamieszkania i w pewnym stopniu ograniczającego odpływ ludności, a także jedno z najważniejszych czynników lokalizacji przedsiębiorstw oraz poprawę stanu technicznego zarówno budynków prywatnych, jak i komunalnych;
- **środowiskowym** – przede wszystkim poprzez poprawę stanu środowiska naturalnego, dbałość o tereny zielone na zurbanizowanych obszarach i wdrażanie koncepcji zrównoważonego rozwoju, która ma zapewnić zaspokojenie potrzeb społeczności,

z uwzględnieniem przyszłych pokoleń i priorytetowym znaczeniem zachowania, odtworzenia i rozwijania środowiska przyrodniczego.

Poniżej zaprezentowano wizję rewitalizacji – tj. opis stanu obszaru rewitalizacji Gminy Krynki w perspektywie roku 2023. Wypracowano ją z jednej strony w oparciu o prace warsztatowe i deklarowane aspiracje lokalnej wspólnoty, nie zapominając także o wizji rozwoju całej gminy definiowanej na poziomie obowiązującej strategii gminy. Podejście takie gwarantuje spójność obu dokumentów strategicznych już na poziomie wizji i gwarantuje, iż deklarowane cele są zbieżne w myśleniu o rozwoju obszaru i w sposób zintegrowany i kompleksowy przyczyniać się będą do poprawy jakości życia mieszkańców Gminy Krynki. Wizję tę sformułowano w sposób następujący:

OBSZAR REWITALIZACJI GMINY KRYNKI - przyjaznym i atrakcyjnym miejscem do życia i pracy, które potrafi skutecznie wykorzystać swoje położenie względem wschodnich rubieży kraju oraz walory przyrodnicze i kulturowe. Zapewnia dobrej jakości infrastrukturę, czyste środowisko, dba o dobrą przestrzeń do życia, czerpie z tradycji i patrzy w przyszłość budując społeczność szczęśliwych ludzi.

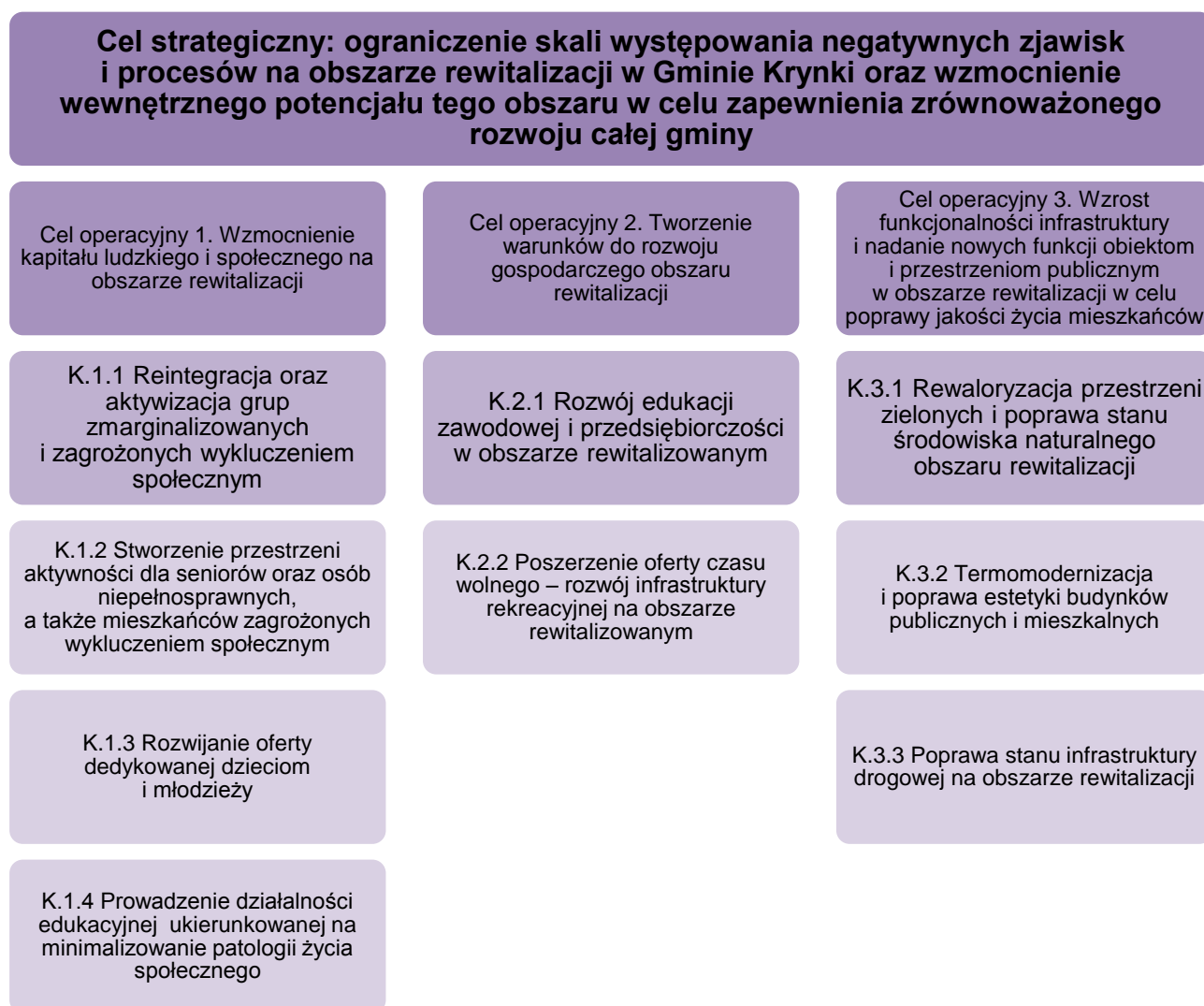
6. CELE REWITALIZACJI

Wyznaczone cele rewitalizacji oraz kierunki interwencji odpowiadają wcześniej zidentyfikowanym potrzebom i służą eliminacji, bądź ograniczeniu negatywnych zjawisk na wyznaczonym obszarze rewitalizacji. Zostały one wyznaczone na podstawie przeprowadzonych konsultacji społecznych oraz zdiagnozowanych potrzeb rewitalizacyjnych.

Głównym celem działań rewitalizacyjnych przewidzianych w Programie Rewitalizacji jest ograniczenie skali występowania negatywnych zjawisk i procesów na obszarze rewitalizacji w Gminie Krynki oraz wzmocnienie wewnętrznego potencjału tego obszaru w celu zapewnienia zrównoważonego rozwoju całej gminy.

Cele oraz kierunki interwencji określone dla obszaru rewitalizacji Gminy Krynki zaprezentowano na rysunku 7.

Rysunek 7. Cele i kierunki działań rewitalizacyjnych na terenie Gminy Krynki



Źródło: Opracowanie własne

Realizacja celu strategicznego oraz celów operacyjnych w sposób znaczący przyczyni się do poprawy jakości życia mieszkańców obszaru rewitalizacji, zapobiegania rozprzestrzeniania się niekorzystnych zjawisk oraz pozwoli w pełniejszym stopniu wykorzystać lokalne potencjały. Szczególne miejsce wśród kierunków działań zajmuje sfera społeczna, potwierdzając tym samym, że to mieszkańcy są najcenniejszym zasobem obszaru rewitalizacji.

7. PRZEDSIĘWZIĘCIA REWITALIZACYJNE

7.1. PODSTAWOWE PRZEDSIĘWZIĘCIA REWITALIZACYJNE

W niniejszym rozdziale zaprezentowano podstawowe projekty rewitalizacyjne zgłoszone do Programu Rewitalizacji dla Gminy Krynki na lata 2017-2023, przygotowane zgodnie z Wytycznymi Ministra Rozwoju w sprawie rewitalizacji w programach operacyjnych na lata 2014-2020. Inwestycje stanowią propozycje przedłożone przez władze samorządowe, a także zostały zgłoszone przez zainteresowane podmioty w ramach otwartego naboru ogłoszonego przez Gminę Krynki.

| | |
|---------------------------------------------------------------------------------------------------------------------|---------------------------------------------------------------------------------------------------------------------------------------------------------------------------------------------------------------------------------------------------------------------------------------------------------------------------------------------------------------------------------------------------------------------------------------------------------------------------------------------------------------------------------------------------------------------------------------------------------------------------------------------------------------------------------------------------------------------------------------------------------------------------------------------------------------------------------------------------------------------------------------------------------------------------------------------------------------------------------------------------------------------------------------------------------------------------------------------------------------------------------------------------------------------------------------------------------------------------------------------------------------------------------------------------------------------------------------------------------------------------------------------------------------------------------------------------------------------------------------------------------------------------------|
| 1. Nazwa planowanego działania/projektu | Przebudowa ulic miejskich w Krynkach (ul. Kaukazkiej, ul. Górna, cz. ul. Zielonej, cz. ul. Czystej) jako usprawnienie połączenia z drogą wojewódzką nr 676 i drogami powiatowymi nr 1443B i 1272B |
| 2. Cel ogólny projektu | <p>Celem projektu jest poprawa stanu infrastruktury drogowej w rewitalizowanej części miasta. Dzięki realizacji inwestycji poprawie ulegnie stan infrastruktury komunikacyjnej, a to może wpłynąć na przyciągnięcie na ten teren nowych mieszkańców, także zainteresowanych prowadzeniem własnej działalności gospodarczej. Rozwój przedsiębiorczości może z kolei przyczynić się do zmniejszenia skali niekorzystnych zjawisk: bezrobocia, ubóstwa i wykluczenia społecznego występujących na obszarze rewitalizacji. Poza tym poprawa stanu infrastruktury drogowej wpłynie niewątpliwie w bezpośredni sposób na:</p> <ul style="list-style-type: none"> – wzrost atrakcyjności obszaru objętego projektem poprzez poprawę stanu infrastruktury technicznej, – poprawę standardu i jakości sieci drogowej, – poprawę bezpieczeństwa ruchu drogowego w rewitalizowanej części miasta, – poprawę warunków życia mieszkańców, – poprawę jakości środowiska przyrodniczego polegającą na zmniejszeniu emisji zanieczyszczeń ze źródeł mobilnych, – poprawę mobilności mieszkańców zamieszkałych w bezpośrednim sąsiedztwie realizowanego projektu; – zmniejszenie kosztów eksploatacji pojazdów związanych z mniejszym zużyciem paliwa oraz mniejszą ilością ich uszkodzeń, – poprawę komfortu podróżowania, – zmniejszenie kosztów utrzymania infrastruktury, – poprawę warunków funkcjonowania firm położonych w pobliżu drogi. |
| 3. Opis stanu istniejącego/problemu i pozytywne skutki, jakie przyniesie realizacja projektu/przedsięwzięcia | W obecnym stanie nawierzchnie wskazanych ulic są zdegradowane i nie zapewniają sprawnej obsługi ruchu komunikacyjnego mieszkańców, jak też turystów. Ponadto zły stan nawierzchni stwarza zagrożenie dla użytkowników ulic. |
| 4. Lokalizacja projektu/adres | ul. Kaukazka, ul. Górna, cz. ul. Zielonej, cz. ul. Czystej w Krynkach |
| 5. Główne planowane działania / zadania | Wykonanie nowej nawierzchni dróg |
| 6. Uzasadnienie potrzeby realizacji projektu | Za realizacją projektu przemawia zły stan nawierzchni ulic, który powoduje utrudnienia w ruchu, zarówno mieszkańców, jak i przyjezdnych turystów. Ponadto niedostateczny stan infrastruktury drogowej stwarza utrudnienia w dostępie do zewnętrznego układu komunikacyjnego, w tym przypadku do drogi wojewódzkiej i dróg powiatowych. |
| 7. Planowany termin realizacji projektu | 2017 r. |
| 8. Nakłady do poniesienia, źródła finansowania (w zł brutto) | 1 408 572,00 zł, środki własne, środki UE |
| 9. Podmiot realizujący | Gmina Krynki |
| 10. Rezultaty | Długość przebudowanych dróg |

| | |
|---------------------------------------------------------------------------------------------------------------------|---------------------------------------------------------------------------------------------------------------------------------------------------------------------------------------------------------------------------------------------------------------------------------------------------------------------------------------------------------------------------------------------------------------------------------------------------------------------------------------------------------------------------------------------------------------------------------------------------------------------------------------------------------------------------------------------------------------------------------------------------------------------------------------------------------------------------------------------------------------------------------------------------------------------------------------------------------------------------------------------------------------------------------------------------------------------------------------------------------------------------------------------------------------------------------------------------------------------------------------------------------------------------------------------------------------------------------------------------------------------------------------------------------------------------------------------------------------------------------------------------------------------------------|
| 1. Nazwa planowanego działania/projektu | Przebudowa cz. ul. Nowej, stanowiąca drogę gminną nr 104984B w Krynkach, jako usprawnienie połączenia z drogą powiatową nr 1443B |
| 2. Cel ogólny projektu | <p>Celem projektu jest poprawa stanu infrastruktury drogowej w rewitalizowanej części miasta. Dzięki realizacji inwestycji poprawie ulegnie stan infrastruktury komunikacyjnej, a to może wpłynąć na przyciągnięcie na ten teren nowych mieszkańców, także zainteresowanych prowadzeniem własnej działalności gospodarczej. Rozwój przedsiębiorczości może z kolei przyczynić się do zmniejszenia skali niekorzystnych zjawisk: bezrobocia, ubóstwa i wykluczenia społecznego występujących na obszarze rewitalizacji. Poza tym poprawa stanu infrastruktury drogowej wpłynie niewątpliwie w bezpośredni sposób na:</p> <ul style="list-style-type: none"> – wzrost atrakcyjności obszaru objętego projektem poprzez poprawę stanu infrastruktury technicznej, – poprawę standardu i jakości sieci drogowej, – poprawę bezpieczeństwa ruchu drogowego w rewitalizowanej części miasta, – poprawę warunków życia mieszkańców, – poprawę jakości środowiska przyrodniczego polegającą na zmniejszeniu emisji zanieczyszczeń ze źródeł mobilnych, – poprawę mobilności mieszkańców zamieszkałych w bezpośrednim sąsiedztwie realizowanego projektu; – zmniejszenie kosztów eksploatacji pojazdów związanych z mniejszym zużyciem paliwa oraz mniejszą ilością ich uszkodzeń, – poprawę komfortu podróżowania, – zmniejszenie kosztów utrzymania infrastruktury, – poprawę warunków funkcjonowania firm położonych w pobliżu drogi. |
| 3. Opis stanu istniejącego/problemu i pozytywne skutki, jakie przyniesie realizacja projektu/przedsięwzięcia | W obecnym stanie nawierzchnia wskazanej ulicy jest zdegradowana i nie zapewnia sprawnej obsługi ruchu komunikacyjnego mieszkańców, jak też turystów. Ponadto zły stan nawierzchni stwarza zagrożenie dla użytkowników ulicy. |
| 4. Lokalizacja projektu/adres | cz. ul. Nowej w Krynkach |
| 5. Główne planowane działania / zadania | Wykonanie nowej nawierzchni drogi |
| 6. Uzasadnienie potrzeby realizacji projektu | Za realizacją projektu przemawia zły stan nawierzchni ulicy, który powoduje utrudnienia w ruchu, zarówno mieszkańców, jak i przyjezdnych turystów. Ponadto niedostateczny stan infrastruktury drogowej stwarza utrudnienia w dostępie do zewnętrznego układu komunikacyjnego, w tym przypadku do drogi powiatowej. |
| 7. Planowany termin realizacji projektu | 2017 r. |
| 8. Nakłady do poniesienia, źródła finansowania (w zł brutto) | 228 102,00 zł, środki własne, środki UE |
| 9. Podmiot realizujący | Gmina Krynki |
| 10. Rezultaty | Długość przebudowanych dróg |

| | |
|---------------------------------------------------------------------------------------------------------------------|---------------------------------------------------------------------------------------------------------------------------------------------------------------------------------------------------------------------------------------------------------------------------------------------------------------------------------------------------------------------------------------------------------------------------------------------------------------------------------------------------------------------------------------------------------------------------------------------------------------------------------------------------------------------------------------------------------------------------------------------------------------------------------------------------------------------------------------------------------------------------------------------------------------------------------------------------------------------------------------------------------------------------------------------------------------------------------------------------------------------------------------------------------------------------------------------------------------------------------------------------------------------------------------------------------------------------------------------------------------------------------------------------------------------------------------------------------------------------------------------------------------------------------|
| 1. Nazwa planowanego działania/projektu | Przebudowa cz. ul. Polnej, stanowiąca drogę gminną nr 104987B w Krynkach, jako usprawnienie połączenia z drogą wojewódzką nr 676 i drogą powiatową nr 1272B |
| 2. Cel ogólny projektu | <p>Celem projektu jest poprawa stanu infrastruktury drogowej w rewitalizowanej części miasta. Dzięki realizacji inwestycji poprawie ulegnie stan infrastruktury komunikacyjnej, a to może wpłynąć na przyciągnięcie na ten teren nowych mieszkańców, także zainteresowanych prowadzeniem własnej działalności gospodarczej. Rozwój przedsiębiorczości może z kolei przyczynić się do zmniejszenia skali niekorzystnych zjawisk: bezrobocia, ubóstwa i wykluczenia społecznego występujących na obszarze rewitalizacji. Poza tym poprawa stanu infrastruktury drogowej wpłynie niewątpliwie w bezpośredni sposób na:</p> <ul style="list-style-type: none"> – wzrost atrakcyjności obszaru objętego projektem poprzez poprawę stanu infrastruktury technicznej, – poprawę standardu i jakości sieci drogowej, – poprawę bezpieczeństwa ruchu drogowego w rewitalizowanej części miasta, – poprawę warunków życia mieszkańców, – poprawę jakości środowiska przyrodniczego polegającą na zmniejszeniu emisji zanieczyszczeń ze źródeł mobilnych, – poprawę mobilności mieszkańców zamieszkałych w bezpośrednim sąsiedztwie realizowanego projektu; – zmniejszenie kosztów eksploatacji pojazdów związanych z mniejszym zużyciem paliwa oraz mniejszą ilością ich uszkodzeń, – poprawę komfortu podróżowania, – zmniejszenie kosztów utrzymania infrastruktury, – poprawę warunków funkcjonowania firm położonych w pobliżu drogi. |
| 3. Opis stanu istniejącego/problemu i pozytywne skutki, jakie przyniesie realizacja projektu/przedsięwzięcia | W obecnym stanie nawierzchnia wskazanej ulicy jest zdegradowana i nie zapewnia sprawnej obsługi ruchu komunikacyjnego mieszkańców, jak też turystów. Ponadto zły stan nawierzchni stwarza zagrożenie dla użytkowników ulicy. |
| 4. Lokalizacja projektu/adres | cz. ul. Polnej w Krynkach |
| 5. Główne planowane działania / zadania | Wykonanie nowej nawierzchni drogi |
| 6. Uzasadnienie potrzeby realizacji projektu | Za realizacją projektu przemawia zły stan nawierzchni ulicy, który powoduje utrudnienia w ruchu, zarówno mieszkańców, jak i przyjezdnych turystów. Ponadto niedostateczny stan infrastruktury drogowej stwarza utrudnienia w dostępie do zewnętrznego układu komunikacyjnego, w tym przypadku do drogi powiatowej i drogi wojewódzkiej. |
| 7. Planowany termin realizacji projektu | 2017 r. |
| 8. Nakłady do poniesienia, źródła finansowania (w zł brutto) | 200 900,00 zł, środki własne, środki UE |
| 9. Podmiot realizujący | Gmina Krynki |
| 10. Rezultaty | Długość przebudowanych dróg |

| 1. Nazwa planowanego działania/projektu | Przebudowa ul. Spółdzielczej i ul. Granicznej w Krynkach |
|--------------------------------------------------------------------------------------------------------------|---------------------------------------------------------------------------------------------------------------------------------------------------------------------------------------------------------------------------------------------------------------------------------------------------------------------------------------------------------------------------------------------------------------------------------------------------------------------------------------------------------------------------------------------------------------------------------------------------------------------------------------------------------------------------------------------------------------------------------------------------------------------------------------------------------------------------------------------------------------------------------------------------------------------------------------------------------------------------------------------------------------------------------------------------------------------------------------------------------------------------------------------------------------------------------------------------------------------------------------------------------------------------------------------------------------------------------------------------------------------------------------------------------------------------------------------------------------------------------------------------------------------------------|
| 2. Cel ogólny projektu | <p>Celem projektu jest poprawa stanu infrastruktury drogowej w rewitalizowanej części miasta. Dzięki realizacji inwestycji poprawie ulegnie stan infrastruktury komunikacyjnej, a to może wpłynąć na przyciągnięcie na ten teren nowych mieszkańców, także zainteresowanych prowadzeniem własnej działalności gospodarczej. Rozwój przedsiębiorczości może z kolei przyczynić się do zmniejszenia skali niekorzystnych zjawisk: bezrobocia, ubóstwa i wykluczenia społecznego występujących na obszarze rewitalizacji. Poza tym poprawa stanu infrastruktury drogowej wpłynie niewątpliwie w bezpośredni sposób na:</p> <ul style="list-style-type: none"> – wzrost atrakcyjności obszaru objętego projektem poprzez poprawę stanu infrastruktury technicznej, – poprawę standardu i jakości sieci drogowej, – poprawę bezpieczeństwa ruchu drogowego w rewitalizowanej części miasta, – poprawę warunków życia mieszkańców, – poprawę jakości środowiska przyrodniczego polegającą na zmniejszeniu emisji zanieczyszczeń ze źródeł mobilnych, – poprawę mobilności mieszkańców zamieszkałych w bezpośrednim sąsiedztwie realizowanego projektu; – zmniejszenie kosztów eksploatacji pojazdów związanych z mniejszym zużyciem paliwa oraz mniejszą ilością ich uszkodzeń, – poprawę komfortu podróżowania, – zmniejszenie kosztów utrzymania infrastruktury, – poprawę warunków funkcjonowania firm położonych w pobliżu drogi. |
| 3. Opis stanu istniejącego/problemu i pozytywne skutki, jakie przyniesie realizacja projektu/przedsięwzięcia | W obecnym stanie nawierzchnia wskazanych ulic są zdegradowane i nie zapewniają sprawnej obsługi ruchu komunikacyjnego mieszkańców, jak też turystów. Ponadto zły stan nawierzchni stwarza zagrożenie dla użytkowników ulic. |
| 4. Lokalizacja projektu/adres | ul. Spółdzielcza, ul. Graniczna w Krynkach |
| 5. Główne planowane działania / zadania | Wykonanie nowej nawierzchni dróg |
| 6. Uzasadnienie potrzeby realizacji projektu | Za realizacją projektu przemawia zły stan nawierzchni ulic, który powoduje utrudnienia w ruchu, zarówno mieszkańców, jak i przyjezdnych turystów. Ponadto niedostateczny stan infrastruktury drogowej stwarza utrudnienia w dostępie do zewnętrznego układu komunikacyjnego, co z kolei przekłada się na dłuższy czas dojazdu do szkół czy miejsc pracy. |
| 7. Planowany termin realizacji projektu | 2017-2018 |
| 8. Nakłady do poniesienia, źródła finansowania (w zł brutto) | b.d. |
| 9. Podmiot realizujący | Gmina Krynki |
| 10. Rezultaty | Długość przebudowanych dróg |

| 1. Nazwa planowanego działania/projektu | Termomodernizacja budynku Urzędu Miejskiego w Krynkach |
|----------------------------------------------------------------------------------------------------------------------------|-------------------------------------------------------------------------------------------------------------------------------------------------------------------------------------------------------------------------------------------------------------------------------------------------------------------------------------------------------------------------------------------------------------------------------------------------------------------------------------------------------------------------------------------------------------------------------------------------------------------------------------------------------------------------------------------------------------------------------------------------------------------------------------------------------------------------------------------------------------------------------------------------------------------------------------------------------------------------------------------------------------------------------------------------------------------------------------------------------------------------------------------------------------------------------------------------------------------------------------------------------------------------------------------------------------------------------------------------------------------------------------------------------------------------------------------------------------------------------------------------------------------------------------------------------------------------------------------------------------------------------------------------------------------------------------------------------------------------------------------------------------------------------------------------------------------------------------------------------------------------------------------------------------------------------------------------------------------------------------------------------------------------------------------------------------------------------------------------------------------------------------------------------------------------------------------------------------------------------------------------------------------------------------------------------------------------------------------------------------------------------------------------------------------------------------------------------------------------------------------------------------------------------------------------------------------------------------------------------------------------------------------------------------------|
| 2. Cel ogólny projektu | Głównym celem projektu jest poprawa stanu środowiska naturalnego na terenie Gminy Krynki oraz zwiększenie komfortu cieplnego pracowników Urzędu Miejskiego oraz petentów. |
| <p>3. Opis stanu istniejącego/problemu i pozytywne skutki, jakie przyniesie realizacja projektu/przedsięwzięcia</p> | <p>Stan obecny budynku bezpośrednio wiąże się ze znaczną energochłonnością, a tym samym zwiększonymi kosztami ponoszonymi na ogrzewanie i eksploatację obiektu. Główną przyczyną dużego zużycia energii (ciepła) są nadmierne straty ciepła spowodowane przez nieodpowiednio izolowane ściany zewnętrzne. Drugą ważną przyczyną wysokiego zużycia ciepła jest niska sprawność instalacji grzewczych. W źle izolowanym budynku, wyposażonym w zużyte i niesprawne instalacje, pomieszczenia mogą być niedogrzone, pomimo bardzo dużego zużycia ciepła i przy tym ponoszenia wysokich kosztów finansowych, co ma miejsce także w tym przypadku. Brak odpowiedniej termoizolacji budynku nie tylko podwyższa koszty jego ogrzewania i utrzymania, ale obniża również efektywność pracy. Przeprowadzone badania naukowe dowiodły, iż nieutrzymanie wymaganego komfortu cieplnego, znaczne stężenie zanieczyszczeń w powietrzu, nieodpowiednia cyrkulacja powietrza oraz zbyt duża wilgotność powietrza w pomieszczeniach, jest powodem ogólnie złego samopoczucia, bólów i zawrotów głowy, zmęczenia i rozdrażnienia, problemów z koncentracją, podrażnienia błon śluzowych nosa, gardła, skóry, uczuleń, jak również chorób dróg oddechowych. Elementy te niewątpliwie pośrednio obniżają jakość pracy pracowników Urzędu Miejskiego w Krynkach. Ponadto przedstawione powyżej braki, z którymi związana jest zbyt wysoka wilgotność powietrza (która wiąże się z nieodpowiednim dogrzaniem budynku), mogą sprzyjać zagnieżdżaniu się grzyba i pleśni na nadprożach, ościeżach okiennych, pod parapetami, w narożach pomieszczeń oraz za meblami. Stanowi to realne zagrożenie dla zdrowia osób przebywających w obiekcie oraz powoduje powolne niszczenie konstrukcji budynku poprzez wnikanie wilgoci do ścian oraz pęcznienie drewnianych elementów architektonicznych, mebli oraz podłóg. Niewłaściwa termoizolacja budynku Urzędu Miejskiego w Krynkach może również wywrzeć negatywny wpływ na środowisko naturalne. Energochłonne budynki wymagają znacznych ilości materiałów i paliw opałowych mogących zapewnić odpowiedni komfort cieplny pomieszczeń. W efekcie spalanych paliw do atmosfery zostają emitowane znaczne ilości szkodliwych zanieczyszczeń, zarówno gazowych (SO₂, NO_x, CO₂), jak i pyłowych. Ponadto zostaje zachwiana oszczędna gospodarka zasobami energetycznymi, a tym samym bezpieczeństwo energetyczne państwa. Oszczędność energii stanowi niewątpliwie najszybszy, najskuteczniejszy i najbardziej opłacalny sposób ograniczenia emisji gazów cieplarnianych oraz poprawy jakości powietrza.</p> |
| 4. Lokalizacja projektu/adres | ul. Garbarska 16, Krynki |
| 5. Główne planowane działania / zadania | Wykonanie prac termomodernizacyjnych (ocieplenie ścian, wymiana źródła ciepła). |
| 6. Uzasadnienie potrzeby realizacji projektu | Za realizacją projektu przemawia nieodpowiednia izolacyjność budynku. |

| | |
|---------------------------------------------------------------------|--------------------------------------------|
| 7. Planowany termin realizacji projektu | 2017 r. |
| 8. Nakłady do poniesienia, źródła finansowania (w zł brutto) | 755 000,00 zł, środki własne, środki UE |
| 9. Podmiot realizujący | Gmina Krynki |
| 10. Rezultaty | Liczba zrewitalizowanych obiektów – 1 szt. |

| | |
|---------------------------------------------------------------------------------------------------------------------|--------------------------------------------------------------------------------------------------------------------------------------------------------------------------------------------------------------------------------------|
| 1. Nazwa planowanego działania/projektu | Dostosowanie budynku Urzędu Miejskiego w Krynkach do potrzeb dla osób niepełnosprawnych |
| 2. Cel ogólny projektu | Celem projektu jest zapewnienie dostępu do usług Urzędu Miejskiego dla osób niepełnosprawnych, co spowoduje zmniejszenie wykluczenia społecznego tej grupy osób. |
| 3. Opis stanu istniejącego/problemu i pozytywne skutki, jakie przyniesie realizacja projektu/przedsięwzięcia | Obecnie budynek Urzędu Miejskiego w Krynkach nie jest dostosowany do potrzeb osób niepełnosprawnych, co powoduje, że nie mogą one w pełni korzystać z analizowanego obiektu użyteczności publicznej. |
| 4. Lokalizacja projektu/adres | ul. Garbarska 16, Krynki |
| 5. Główne planowane działania / zadania | Wykonanie podjazdu dla osób niepełnosprawnych |
| 6. Uzasadnienie potrzeby realizacji projektu | Wykonanie projektu jest niezbędne w celu zapewnienia dostępu do obiektu dla osób niepełnosprawnych, zwłaszcza objętych niepełnosprawnością ruchową, którzy obecnie mogą korzystać z usług Urzędu Miejskiego w ograniczonym zakresie. |
| 7. Planowany termin realizacji projektu | 2017 r. |
| 8. Nakłady do poniesienia, źródła finansowania (w zł brutto) | 35 000,00 zł, środki własne |
| 9. Podmiot realizujący | Gmina Krynki |
| 10. Rezultaty | Liczba obiektów udostępnionych dla osób niepełnosprawnych – 1 szt. |

| | |
|---------------------------------------------------------------------------------------------------------------------|--------------------------------------------------------------------------------------------------------------------------------------------------------------------------------------------------------------------------------------------------------------------------------------------------------------------------------------------------------------------------------------------------------------------------------------------------------------------------------------------------------------------------------------------------------------------------------------------------------------------------------------------------------------------------------------------------------------------------------------------------------------------------------------------------------------------------------------------------------------------------------------------------------------------------------------------------------------------------------------------------------------------------------------------------------------------------------------------------------------------------------------------------------------------------------------------------------------------------------------------------------------------------------------------------|
| 1. Nazwa planowanego działania/projektu | Zagospodarowanie placów przy ZSS w Krynkach, ul. Al. Szkolna 7 i ul. Al. Szkolna 10 poprzez budowę i rozbudowę placów zabaw, utwardzenie placów szkolnych, ustawienie małej architektury, posadzenie zieleni, remont boiska, remont budynków gospodarczych |
| 2. Cel ogólny projektu | Celem projektu jest poprawa estetyki obszaru rewitalizacji oraz stworzenie miejsc rekreacji przeznaczonych dla mieszkańców przyczyniających się do ich integracji i aktywizacji. |
| 3. Opis stanu istniejącego/problemu i pozytywne skutki, jakie przyniesie realizacja projektu/przedsięwzięcia | Teren rewitalizacji cechuje niski poziom integracji społecznej. Opierając się na obserwacjach poczynionych w ramach konsultacji społecznych przeprowadzonych w ramach tworzenia przedmiotowego dokumentu wydaje się, że w pewnym uproszczeniu, przestrzeń społeczna na badanym obszarze opiera się na opozycji tego co dalekie i bliskie. Bliski i swojski jest przede wszystkim świat relacji rodzinnych, daleki i obcy świat pozostałych mieszkańców obszaru rewitalizacji. Bliskość stosunków rodzinnych nie oznacza tu jednoznacznie pozytywnych, „pastelowych” relacji, nie oznacza też, że wszyscy mieszkańcy są ze sobą w równym stopniu związani. Znajdziemy tu zarówno silne więzi pozytywne, jak i przykłady konfliktów, niechęci, czasem nawet agresji. Niemniej jednak mieszkańców obszaru rewitalizacji wydaje się łączyć pewna solidarność i poczucie wspólnoty losu. Te odczucia są oczywiście najsilniejsze w ramach rodzin, istnieje jednak podstawa do założenia, że właściwie poczynione działania zachęcą mieszkańców do większej integracji wykraczającej poza więzi rodzinne. Dlatego tak istotne jest podejmowanie działań mających na celu zachęcenie mieszkańców do wyjścia z domu i stworzenia więzi sąsiedzkich z innymi osobami zamieszkującymi teren rewitalizacji. |
| 4. Lokalizacja projektu/adres | ul. Al. Szkolna 7 i ul. Al. Szkolna 10 w Krynkach |
| 5. Główne planowane działania / zadania | <ul style="list-style-type: none"> – budowa i rozbudowa placów zabaw, – utwardzenie placów szkolnych, – ustawienie małej architektury, – posadzenie zieleni, – remont boiska, – remont budynków gospodarczych |
| 6. Uzasadnienie potrzeby realizacji projektu | Realizacja projektu jest niezbędna w celu integracji i aktywizacji mieszkańców obszaru rewitalizacji. |
| 7. Planowany termin realizacji projektu | 2017 |
| 8. Nakłady do poniesienia, źródła finansowania (w zł brutto) | b.d. |
| 9. Podmiot realizujący | Gmina Krynki |
| 10. Rezultaty | Liczba zrewitalizowanych obiektów – 2 szt. |

| | |
|---------------------------------------------------------------------------------------------------------------------|------------------------------------------------------------------------------------------------------------------------------------------------------------------------------------------------------------------------------------------------------------------------------------------------------------------------------------------------------------------------------------------------------------------------------------------------------------------------------------------------------------------------------------------------------------------------------------------------------------------------|
| 1. Nazwa planowanego działania/projektu | Rewitalizacja i dostosowanie do potrzeb turystycznych założeń parkowych w Krynkach i Grodnie - Stacjach Historycznej Drogi Królewskiej, wraz z cyklem imprez upamiętniających wspólną historię / The revitalization and adapting tourist park assumptions to the needs of Krynki and Hrodno-the stations of the stations of the historical Royal Route, along with the cycle of parties commemorating the common history |
| 2. Cel ogólny projektu | Celem projektu jest zwiększenie atrakcyjności turystycznej Krynek oraz Grodna. |
| 3. Opis stanu istniejącego/problemu i pozytywne skutki, jakie przyniesie realizacja projektu/przedsięwzięcia | W chwili obecnej park w Krynkach jest zdegradowany, w związku z czym nie może on pełnić funkcji turystycznych ani rekreacyjnych dla mieszkańców. W związku z tym władze gminy podjęły decyzję o przeprowadzeniu rewitalizacji terenu i zapewnieniu miejsca do spędzania wolnego czasu zarówno przez mieszkańców, jak i osoby odwiedzające Krynki. Zwiększenie atrakcyjności terenu może przyczynić się do pobudzenia ruchu turystycznego, który z kolei wygeneruje nowe miejsca pracy i wpłynie na zmniejszenie skali zjawiska bezrobocia obserwowanego na terenie Gminy Krynki, a zwłaszcza w obszarze rewitalizacji. |
| 4. Lokalizacja projektu/adres | Park w Krynkach |
| 5. Głównie planowane działania / zadania | <ul style="list-style-type: none"> – nasadzenia zieleni; – montaż elementów małej architektury; – uporządkowanie terenu parku |
| 6. Uzasadnienie potrzeby realizacji projektu | Realizacja projektu jest niezbędna w celu integracji mieszkańców obszaru rewitalizacji, zarówno ze sobą nawzajem, jak i z osobami zamieszkującymi Grodno. |
| 7. Planowany termin realizacji projektu | b.d. |
| 8. Nakłady do poniesienia, źródła finansowania (w zł brutto) | 464 618,00 Euro, środki własne, środki UE |
| 9. Podmiot realizujący | Gmina Krynki |
| 10. Rezultaty | Liczba zrewitalizowanych obiektów – 2 szt. |

| | |
|---------------------------------------------------------------------------------------------------------------------|-------------------------------------------------------------------------------------------------------------------------------------------------------------------------------------------------------------------------------------------------------------------------------------------------------------------------------------------------------------------------|
| 1. Nazwa planowanego działania/projektu | Zagospodarowanie Ośrodka Sportu i Rekreacji w Krynkach, w tym remont basenu odkrytego, budowa siłowni na świeżym powietrzu, rozbudowa placu zabaw oraz przebudowa boisk sportowych |
| 2. Cel ogólny projektu | Głównym celem projektu jest poprawa integracji i jakości życia mieszkańców obszaru rewitalizacji. |
| 3. Opis stanu istniejącego/problemu i pozytywne skutki, jakie przyniesie realizacja projektu/przedsięwzięcia | Na obszarze rewitalizacji występuje niedobór miejsc, które mogą być wykorzystywane przez mieszkańców w celach rekreacyjnych, a istniejące obiekty znajdują się w niedostatecznym stanie technicznym. W związku z tym konieczne jest podejmowanie inicjatyw mających na celu poprawę stanu infrastruktury społecznej, do czego przyczyni się także przedmiotowy projekt. |
| 4. Lokalizacja projektu/adres | teren Ośrodka Sportu i Rekreacji w Krynkach |
| 5. Główne planowane działania / zadania | <ul style="list-style-type: none"> – remont basenu odkrytego, – budowa siłowni na świeżym powietrzu, – rozbudowa placu zabaw, – przebudowa boisk sportowych |
| 6. Uzasadnienie potrzeby realizacji projektu | Realizacja projektu stanowi odpowiedź na stwierdzony niedobór lub niedostateczny stan techniczny miejsc rekreacyjnych zlokalizowanych w Krynkach. |
| 7. Planowany termin realizacji projektu | b.d. |
| 8. Nakłady do poniesienia, źródła finansowania (w zł brutto) | b.d. |
| 9. Podmiot realizujący | Gmina Krynki |
| 10. Rezultaty | Liczba zrewitalizowanych obiektów – 1 szt. |

| | |
|---------------------------------------------------------------------------------------------------------------------|----------------------------------------------------------------------------------------------------------------------------------------------------------------------------------------------------------------------------------------------------------------------------------------------------------------------------------------------------------------------------------------------------------------------------------------------------------------------------------------------------------------------------------------------------------------------------------------------------------------------------------------------------------------------------------------------------------------------------------------------------------------------------------------------------------------------------------------------------------------------------------------------------------------------------------------------------------------------------------------------------------------------------------|
| 1. Nazwa planowanego działania/projektu | Remont budynku po byłej bibliotece ul. Piłsudskiego |
| 2. Cel ogólny projektu | Podstawowym celem projektu jest przeciwdziałanie marginalizacji i ożywienie społeczne obszaru rewitalizacji poprzez zorganizowanie miejsca służącego integracji mieszkańców i podniesieniu atrakcyjności przestrzeni publicznej. |
| 3. Opis stanu istniejącego/problemu i pozytywne skutki, jakie przyniesie realizacja projektu/przedsięwzięcia | <p>W obszarze rewitalizacji obejmującym część miasta Krynki brakuje miejsc, które integrowałyby mieszkańców w różnych grupach wiekowych. Dotyczy to zarówno terenów zamkniętych pod dachem, jak i obszarów na wolnej przestrzeni. Problemem obszaru jest także brak miejsc do spędzania wolnego czasu przez dzieci i młodzież, jak również pozostałych mieszkańców. Istniejące boiska i place zabaw są niewystarczające.</p> <p>Jakość oraz możliwości spędzania wolnego czasu, jak i dostęp do atrakcyjnych przestrzeni publicznych, stanowi istotny warunek wpływający na atrakcyjność miasta oraz jego odbiór przez mieszkańców oraz osoby przyjezdne. Przyjmuje się, iż ważnym czynnikiem wpływającym na ocenę warunków życia mieszkańców nowoczesnych społeczeństw jest dostępność miejsc rekreacji i wypoczynku.</p> <p>Biorąc pod uwagę występujący deficyt miejsc rekreacyjnych, podjęto decyzję o wykonaniu remontu budynku zlokalizowanego przy ulicy Piłsudskiego, który będzie wykorzystywany na cele społeczne.</p> |
| 4. Lokalizacja projektu/adres | ul. Piłsudskiego, Krynki |
| 5. Główne planowane działania / zadania | <ul style="list-style-type: none"> – remont obiektu; – wykonanie nowych instalacji; – zagospodarowanie terenu w pobliżu budynku |
| 6. Uzasadnienie potrzeby realizacji projektu | Realizacja projektu stanowi odpowiedź na stwierdzony niedobór lub niedostateczny stan techniczny miejsc rekreacyjnych zlokalizowanych w Krynkach. |
| 7. Planowany termin realizacji projektu | b.d. |
| 8. Nakłady do poniesienia, źródła finansowania (w zł brutto) | b.d. |
| 9. Podmiot realizujący | Gmina Krynki |
| 10. Rezultaty | Liczba zrewitalizowanych obiektów – 1 szt. |

| 1. Nazwa planowanego działania/projektu | Remont budynku Biblioteki ul. Cerkiewna |
|--------------------------------------------------------------------------------------------------------------|-------------------------------------------------------------------------------------------------------------------------------------------------------------------------------------------------------------------------------------------------------------------------------------------------------------------------------------------------------------------------------------------------------------------------------------------------------------------------------------------------------------------------------------------------------------------------------------------------------------------------------------------------------------------------------------------------------------------------------------------------------------------------------------------------------------------------------------------------------------------------------------------------------------------------------------------------------------------------------------------------------------------------------------------------------------------------------------------------------------------------------------------------------|
| 2. Cel ogólny projektu | Podstawowym celem projektu jest przeciwdziałanie marginalizacji i ożywienie społeczne obszaru rewitalizacji poprzez zorganizowanie miejsca służącego integracji mieszkańców i podniesieniu atrakcyjności przestrzeni publicznej. |
| 3. Opis stanu istniejącego/problemu i pozytywne skutki, jakie przyniesie realizacja projektu/przedsięwzięcia | <p>W obszarze rewitalizacji obejmującym część miasta Krynki brakuje miejsc, które integrowałyby mieszkańców w różnych grupach wiekowych. Dotyczy to zarówno terenów zamkniętych pod dachem, jak i obszarów na wolnej przestrzeni. Problemem obszaru jest także brak miejsc do spędzania wolnego czasu przez dzieci i młodzież, jak również pozostałych mieszkańców. Istniejące boiska i place zabaw są niewystarczające.</p> <p>Jakość oraz możliwości spędzania wolnego czasu, jak i dostęp do atrakcyjnych przestrzeni publicznych, stanowi istotny warunek wpływający na atrakcyjność miasta oraz jego odbiór przez mieszkańców oraz osoby przyjezdne. Przyjmuje się, iż ważnym czynnikiem wpływającym na ocenę warunków życia mieszkańców nowoczesnych społeczeństw jest dostępność miejsc rekreacji i wypoczynku, a także obiektów kulturalnych, do których zalicza się także biblioteki.</p> <p>Biorąc pod uwagę występujący deficyt miejsc rekreacyjnych i kulturalnych, podjęto decyzję o wykonaniu remontu budynku zlokalizowanego przy ulicy Cerkiewnej, dzięki czemu nastąpi rozszerzenie oferty mieszczącej się w budynku biblioteki.</p> |
| 4. Lokalizacja projektu/adres | ul. Cerkiewna, Krynki |
| 5. Główne planowane działania / zadania | <ul style="list-style-type: none"> – remont obiektu; – wykonanie nowych instalacji; – zagospodarowanie terenu w pobliżu budynku |
| 6. Uzasadnienie potrzeby realizacji projektu | Realizacja projektu stanowi odpowiedź na stwierdzony niedobór lub niedostateczny stan techniczny miejsc rekreacyjnych i kulturalnych zlokalizowanych w Krynkach. |
| 7. Planowany termin realizacji projektu | b.d. |
| 8. Nakłady do poniesienia, źródła finansowania (w zł brutto) | b.d. |
| 9. Podmiot realizujący | Gmina Krynki |
| 10. Rezultaty | Liczba zrewitalizowanych obiektów – 1 szt. |

| | |
|---------------------------------------------------------------------------------------------------------------------|-----------------------------------------------------------------------------------------------------------------------------------------------------------------------------------------------------------------------------------------------------------|
| 1. Nazwa planowanego działania/projektu | Remont budynku Stacji Opieki Caritas i gabinetu stomatologicznego – ul. Grodzieńska 40 |
| 2. Cel ogólny projektu | Podstawowym celem projektu jest przeciwdziałanie marginalizacji i ożywienie społeczne obszaru rewitalizacji, a także poprawa warunków życia mieszkańców. |
| 3. Opis stanu istniejącego/problemu i pozytywne skutki, jakie przyniesie realizacja projektu/przedsięwzięcia | W chwili obecnej budynek zlokalizowany przy ul. Grodzieńskiej 40 znajduje się w złym stanie technicznym, w związku z czym utrudnione jest działanie funkcjonujących w obiekcie jednostek publicznych: Stacji Opieki Caritas i gabinetu stomatologicznego. |
| 4. Lokalizacja projektu/adres | ul. Grodzieńska 40 |
| 5. Główne planowane działania / zadania | Wykonanie kompleksowego remontu obiektu przy ul. Grodzieńskiej 40. |
| 6. Uzasadnienie potrzeby realizacji projektu | Realizacja projektu jest związana z koniecznością zapewnienia sprawnego działania Stacji Opieki Caritas i gabinetu stomatologicznego świadczących usługi na rzecz mieszkańców Gminy Krynki, a zwłaszcza osób zamieszkujących obszar rewitalizacji. |
| 7. Planowany termin realizacji projektu | b.d. |
| 8. Nakłady do poniesienia, źródła finansowania (w zł brutto) | b.d. |
| 9. Podmiot realizujący | Gmina Krynki |
| 10. Rezultaty | Liczba zrewitalizowanych obiektów – 1 szt. |

| | |
|---------------------------------------------------------------------------------------------------------------------|--------------------------------------------------------------------------------------------------------------------------------------------------------------------------------------------------------------------------------------------------------------------------------------------------------------------------------------------------------------------------------------------------------------------------------------------------------------------------------------------------------------------------------------------------------------------------------------------------------------------------------------------|
| 1. Nazwa planowanego działania/projektu | Myjnia bezdotykowa |
| 2. Cel ogólny projektu | Celem projektu jest poprawa stanu środowiska naturalnego na terenie Krynek. |
| 3. Opis stanu istniejącego/problemu i pozytywne skutki, jakie przyniesie realizacja projektu/przedsięwzięcia | <p>Otwarcie myjni bezdotykowej spowoduje redukcję ilości ścieków odprowadzanych do gleby w wyniku tradycyjnego, ręcznego mycia samochodów. Do tej pory samochody myte są przez ich właścicieli osobiście, w dzisiejszych czasach jest to jednak problematyczne i przede wszystkim zabronione. Wychodząc naprzeciw potrzebom mieszkańców planowane jest otwarcie myjni, na której mieszkańcy będą mogli, przy wykorzystaniu niskich środków finansowych, umyć samochód bez powodowania nadmiernego zanieczyszczenia środowiska.</p> <p>Projekt realizowany w partnerstwie z Daniel Matejczyk, Ul. M. Konopnickiej 12, 16 – 010 Wasilków</p> |
| 4. Lokalizacja projektu/adres | ul. Targowa, posesja stacji paliw |
| 5. Główne planowane działania / zadania | Budowa myjni. |
| 6. Uzasadnienie potrzeby realizacji projektu | Projekt stanowi odpowiedź na zapotrzebowanie zgłaszane przez mieszkańców obszaru rewitalizacji i przyczyni się do poprawy stanu środowiska na terenie Krynek. |
| 7. Planowany termin realizacji projektu | listopad 2017 r. |
| 8. Nakłady do poniesienia, źródła finansowania (w zł brutto) | 270 000,00 zł, środki własne, środki UE |
| 9. Podmiot realizujący | Osoba prywatna |
| 10. Rezultaty | Liczba wybudowanych obiektów – 1 szt. |

| 1. Nazwa planowanego działania/projektu | Terapia otwarta osób uzależnionych od alkoholu i osób współuzależnionych (tzw. koalkoholików) |
|--------------------------------------------------------------------------------------------------------------|-----------------------------------------------------------------------------------------------------------------------------------------------------------------------------------------------------------------------------------------------------------------------------------------------------------------------------------------------------------------------------------------------------------------------------------------------------------------------------------------------------------------------------------------------------------------------------------------------------------------------------------------------------------------------------------------------------------------------------------------------------------------------------------------------------------------------------------------------------------------------------------------------------------------------------------------------------------------------------------------------------------------------------------------------------------------------------------------------------------------------------------------|
| 2. Cel ogólny projektu | Poprawa jakości życia rodzin osób uzależnionych, podniesienie społecznej wiedzy na temat choroby alkoholowej, przeciwdziałanie wykluczeniu społecznemu, zmniejszenie przestępczości związanej ze spożywaniem alkoholu. |
| 3. Opis stanu istniejącego/problemu i pozytywne skutki, jakie przyniesie realizacja projektu/przedsięwzięcia | Szacunkowo w roku bieżącym z powodu uzależnienia jednej lub więcej osób od alkoholu cierpi ok. 25% rodzin na terenie gminy. 20 osób na skutek popełnienia przestępstw spowodowanych uzależnieniem objętych jest wyrokiem sądu, dozorem kuratora i obciążonych wyrokami więzienia z zawieszeniem i nakazem poddania się terapii. Najbliższy certyfikowany ośrodek terapeutyczny znajduje się w Białymstoku, co praktycznie uniemożliwia podjęcie leczenia. Otwarcie terapii w miejscu zamieszkania tych osób umożliwi im leczenie, lecz oprócz nich do programu przystąpią zapewne także osoby uzależnione, które sięgnęły już po pomoc w warunkach leczenia zamkniętego oraz ich rodziny, co radykalnie przyczyni się do redukcji negatywnych zjawisk społecznych na terenie gminy. |
| 4. Lokalizacja projektu/adres | Krynki |
| 5. Główne planowane działania / zadania | Roczny program terapii otwartej w systemie cyklicznych, cotygodniowych spotkań z certyfikowanym terapeutą leczenia uzależnień, grupowej (w dwóch grupach, odpowiednio dla osób uzależnionych i współuzależnionych) i indywidualnej, dla poszczególnych uczestników każdej z grup. Spotkania powinny odbywać się w lokalizacji dostępnej mieszkańcom, w budynku zapewniającym podstawową dyskrecję terapeutyzowanym. |
| 6. Uzasadnienie potrzeby realizacji projektu | Wg współczesnej definicji medycznej alkoholizm to choroba przewlekła i wyniki wszelkich badań potwierdzają, że dla chorego w procesie zdrowienia terapia jest niezbędna. Trudności komunikacyjne, jakie sygnalizuje diagnoza obszaru zdegradowanego i rewitalizacji w Gminie Krynki, a także ubóstwo (wykazane jako problem przez 16% respondentów) oraz niedostatek ośrodków terapeutycznych na poziomie województwa praktycznie uniemożliwiają chorym podjęcie systematycznego leczenia, co z kolei nawet w wypadku chorych, którzy odbyli terapię w warunkach szpitalnie drastycznie zmniejsza ich szanse na zachowanie trzeźwości po powrocie do rodzin. Tym bardziej, że owe rodziny nie mają możliwości odbycia terapii równoległej i często nieświadomie przyczyniają się do nawrotu choroby. Mechanizmy uzależnienia i współuzależnienia są złożone i program terapeutyczny, aby był skuteczny, powinien trwać przynajmniej rok. Alkoholizm jest chorobą, która powoduje także degradację materialną rodzin, więc powołanie terapii spowoduje także zmniejszenie ubóstwa, jak też zwiększenie zatrudnienia na terenie gminy. |
| 7. Planowany termin realizacji projektu | Styczeń – grudzień 2018 r. |
| 8. Nakłady do poniesienia, źródła finansowania (w zł brutto) | 67 000 zł, środki własne, środki UE, środki krajowe |
| 9. Podmiot realizujący | Osoba prywatna |
| 10. Rezultaty | Liczba osób objętych projektem - 20 |

| 1. Nazwa planowanego działania/projektu | Szkoła Kolarska |
|--------------------------------------------------------------------------------------------------------------|-----------------------------------------------------------------------------------------------------------------------------------------------------------------------------------------------------------------------------------------------------------------------------------------------------------------------------------------------------------------------------------------------------------------------------------------------------------------------------------------------------------------------------------------------------------------------------------------------------------------------------------------------------------------------------------------------------------------------------------------------------------------------------------------------------------------------------------------------------------------------------------------------------------------------------------------------------------------------------------------------------------------------------------------------------------------------------------------------------------------------------------------------------------------------------------------------------------------------------------------------------------------------------------------------------------------------------------------------------------------------------------------------------------------------------------------------------------------------------------------------------------------------------------------------------------------------------------------------------------------------------------------------------------------------------------------------------------------------------------------------------------------------------------------------------|
| 2. Cel ogólny projektu | Przeciwdziałanie wykluczeniu społecznemu poprzez umożliwienie większej liczbie dzieci uprawiania kolarstwa szosowego. |
| 3. Opis stanu istniejącego/problemu i pozytywne skutki, jakie przyniesie realizacja projektu/przedsięwzięcia | <p>Szkołka kolarska jest tworzona z pomocą Ministerstwa Sportu i Polskiego Związku Kolarskiego. Zgodnie z założeniem programowym najważniejsze jest przeciwdziałanie absencji dzieci na lekcjach w-f i zachęcenie do jak najczęstszego uprawiania sportu w każdej formie. Kolarstwo jest sportem bardzo ciężkim pod względem fizycznym dla dzieci i młodzieży, ale również wymagającym finansowo dla rodziców. Każda nowo utworzona szkołka otrzymuje od Polskiego Związku ok. 8 nowych rowerów szosowych oraz strojów sportowych. Tak właśnie wyposażając młodych adeptów kolarstwa odciąża finansowo rodziców a także kluby, które tak jak Uczniowski Klub Sportowy Feniks w Krynkach, borykają się z kłopotami finansowymi. Klub uczestniczy w wielu zawodach w różnych miejscach Polski północnej i zauważa, jak bardzo wzrosła liczba dzieci trenujących w Szkołkach Kolarskich oraz klubach sportowych. Jeszcze niedawno liczba zawodników kategorii żak (10 -11 lat) wynosiła od 1 do 3 uczestników, w chwili obecnej jest to ok. 12 uczestników – chłopców i ok. 7 dziewczynek na zawodach rangi okręgowej a na zawodach ogólnopolskich jest to liczba 2 a nawet 3 krotnie wyższa.</p> <p>Rozwój Gminy Krynki to również jej promocja przez sport. Zawodnicy startujący na zawodach w różnych miastach promują jego nazwę. Najważniejszym jednak czynnikiem jest kształtowanie charakteru dzieci i to przez sport uczą się systematyczności, samozaparcia i dążenia do zaplanowanego przez siebie celu. Mocny charakter pozwoli na lepszy start w dorosłe życie. Życie się z kolegami i koleżankami pozwoli zachować znajomości na całe życie, co może owocować powrotem do miejsca swojego dzieciństwa i zamieszkaniem na stałe, co będzie gwarantowało odmłodzenie mieszkańców gminy.</p> |
| 4. Lokalizacja projektu/adres | Krynki |
| 5. Główne planowane działania / zadania | <ul style="list-style-type: none"> – zgłoszenie chęci udziału Klubu w projekcie „Szkołka Kolarska”; – zebranie odpowiedniej liczby uczestników projektu – 15 dzieci; – podpisanie umowy z PZKol; – zajęcia sportowe w oparciu o plan treningowy dla Szkołek Kolarskich, wyjazd na zawody |
| 6. Uzasadnienie potrzeby realizacji projektu | Założeniem projektu jest zapewnienie dzieciom rozwoju i rozwijania pasji w równym stopniu, jak ich rówieśnikom z większych miast. Niektóre dzieci przed wyjazdem na zawody nigdy nie były poza Krynkami. Dzięki uprawianiu sportu i poprzez swój upór i wytrwałość zwiedzają inne miejsca w Polsce i docierają tam, gdzie w normalnych warunkach nie miały by szans dotrzeć. |
| 7. Planowany termin realizacji projektu | od stycznia 2018 r., działanie ciągłe |
| 8. Nakłady do poniesienia, źródła finansowania (w zł brutto) | 8 500,00 zł rocznie, środki budżetu gminy, sponsorzy |
| 9. Podmiot realizujący | Uczniowski Klub Sportowy Feniks w Krynkach |
| 10. Rezultaty | Liczba osób objętych projektem - 15 |

| | |
|---------------------------------------------------------------------------------------------------------------------|----------------------------------------------------------------------------------------------------------------------------------------------------------------------------------------------------------------------------------------------------------------------------------------------------------------------------------------------------------------------------------------------------------------------------------------------------------------------------------------------------------------------------------------------------------------------------------------------------------------------------------------------------|
| 1. Nazwa planowanego działania/projektu | Utworzenie Spółdzielni Socjalnej Opiekunów Dzieci i Osób Starszych |
| 2. Cel ogólny projektu | Poprawa jakości życia rodzin poprzez zapewnienie usług opiekuńczych |
| 3. Opis stanu istniejącego/problemu i pozytywne skutki, jakie przyniesie realizacja projektu/przedsięwzięcia | <p>Społeczeństwo Gminy Krynki, jest społeczeństwem starzejącym się – 25% ludności stanowią osoby w wieku poprodukcyjnym. Z danych demograficznych wynika, że zmniejsza się liczba urodzeń dzieci a narasta zjawisko starzenia się. Osoby starsze coraz częściej wymagają zapewnienia im usług opiekuńczych. Z uwagi na brak opieki dzieci do lat 3 wymagana jest potrzeba zapewnienia opieki tym dzieciom.</p> <p>Wskazane problemy demograficzne obejmują zarówno cały obszar Gminy Krynki, jak i obszar rewitalizacji.</p> <p>Głównymi odbiorcami projektu będą osoby zamieszkujące obszar rewitalizacji.</p> |
| 4. Lokalizacja projektu/adres | Krynki |
| 5. Główne planowane działania / zadania | <ul style="list-style-type: none"> – zdiagnozowanie potrzeb społeczeństwa w zakresie usług opiekuńczych; – nabór osób chętnych do założenia spółdzielni; – wyłonienie lidera; – adaptacja budynku na potrzeby spółdzielni; – przeprowadzenie niezbędnych szkoleń; – zakup samochodu lub innego środka transportu do poruszania się po terenie gminy |
| 6. Uzasadnienie potrzeby realizacji projektu | Znaczny odsetek ludności Gminy Krynki oraz obszaru rewitalizacji stanowią osoby w podeszłym wieku. Są one często schorowane i wymagające opieki, zarówno specjalistycznej, jak i w zakresie zaspokojenia podstawowych potrzeb życiowych. W znaczącej liczbie przypadków osoby te mieszkają same, gdyż dzieci wyjechały do dużych miast w celach zarobkowych i nie są w stanie zapewnić swoim rodzicom niezbędnej opieki. Na terenie Gminy Krynki nie funkcjonuje żadna placówka zapewniająca opiekę dla dzieci do 3 roku życia. W związku z tym dużym problemem dla rodziców chcących powrócić do pracy jest znalezienie opieki dla swoich dzieci. |
| 7. Planowany termin realizacji projektu | b.d. |
| 8. Nakłady do poniesienia, źródła finansowania (w zł brutto) | b.d. |
| 9. Podmiot realizujący | Miejsko-Gminny Ośrodek Pomocy Społecznej w Krynkach |
| 10. Rezultaty | Liczba osób objętych projektem |

| | |
|---------------------------------------------------------------------------------------------------------------------|----------------------------------------------------------------------------------------------------------------------------------------------------------------------------------------------------------------------------------------------------------------------------------------------------------------------------------------------------------------------------------|
| 1. Nazwa planowanego działania/projektu | Szlak historyczno – przyrodniczy Gminy Krynki (szlak wielokulturowy) |
| 2. Cel ogólny projektu | Rozwój turystyczny Gminy Krynki |
| 3. Opis stanu istniejącego/problemu i pozytywne skutki, jakie przyniesie realizacja projektu/przedsięwzięcia | Obecnie w gminie nie ma typowych szlaków turystycznych ukazujących ciekawe miejsca, warte uwagi i poznania turystów odwiedzających te tereny. Warto byłoby zmienić ten stan rzeczy poprzez rozlokowanie tabliczek informacyjnych w całej gminie i na tej bazie stworzyć szlak Gminy Krynki, obejmujący w znacznym stopniu teren rewitalizacji. |
| 4. Lokalizacja projektu/adres | Krynki, Kruszyniany, Górazy, Sanniki, Ozierany, Ciumicze, Plebanowo, Łapicze |
| 5. Główne planowane działania / zadania | Rozmieszczenie tabliczek informacyjnych w różnych ciekawych miejscach w Gminie Krynki. Tablice o wymiarach 40x60 cm ustawione pod kątem na stopie o wysokości ok. 1 m od ziemi. Tablice informowałyby turystów o historii danego miejsca. Dodatkowo mogłyby przedstawić stare fotografie. Tablice byłyby ponumerowane i tworzyłyby niejako szlak po Gminie Krynki. |
| 6. Uzasadnienie potrzeby realizacji projektu | Tego typu projekt jest względnie tani w przygotowaniu oraz realizacji. Taka forma promocji gminy w znacznym stopniu stanowiłaby atrakcję dla turystów, dzięki czemu poznaliby przeszłość i historię tych ziem. Na bazie projektu stworzyć można szlak, który będzie gotowym produktem turystycznym. Na jego bazie stworzyć można przewodniki, usługi przewodnicze, pamiątki itp. |
| 7. Planowany termin realizacji projektu | b.d. |
| 8. Nakłady do poniesienia, źródła finansowania (w zł brutto) | 5 000,00 zł, środki własne, środki krajowe |
| 9. Podmiot realizujący | Regionalne Centrum Kultury Tatarów Polskich ASMAN |
| 10. Rezultaty | Liczba ustawionych tablic – 50 szt. |

7.2. UZUPEŁNIAJĄCE PRZEDSIĘWZIĘCIA REWITALIZACYJNE

Jako uzupełniające przedsięwzięcie rewitalizacyjne wskazano projekt, który jest planowany na obszarze zdegradowanym, jednak nie znajduje się w granicach obszaru rewitalizacji.

| 1. Nazwa planowanego działania/projektu | Renowacja oraz poprawa infrastruktury zabytkowego Cmentarza Parafialnego w Krynkach |
|--------------------------------------------------------------------------------------------------------------|--------------------------------------------------------------------------------------------------------------------------------------------------------------------------------------------------------------------------------------------------------------------------------------------------------------------------------------------------------------------------------------------------------------------------------------------------------------------------------------------------------------------------------------------------------------------------------------------------------------------------------------------------------------------------------------------------------------------------------------------------------------------------------------------------------------------------------------------------------------|
| 2. Cel ogólny projektu | Poprawa estetyki oraz bezpieczeństwa Cmentarza Parafialnego w Krynkach, zwiększenie estetyki miejscowości i podniesienie jej walorów turystycznych. |
| 3. Opis stanu istniejącego/problemu i pozytywne skutki, jakie przyniesie realizacja projektu/przedsięwzięcia | Na Cmentarzu Parafialnym w Krynkach znajduje się 27 zabytkowych nagrobków oraz nieliczne zachowane wysokie krzyże drewniane z bogatą ornamentyką. Znaczna część z nich wymaga renowacji. Najstarsza część cmentarza otoczona jest murem z kamienia polnego. Prowadzi do niej brama wjazdowa, która wymaga wymiany. Główna ścieżka, przebiegająca przez środek cmentarza, stanowi gruntowe, często śliskie i strome schody pod górę. Brak utwardzenia oraz balustrad stwarza ogromne zagrożenie dla jej użytkowników. Ponadto brak oświetlenia na cmentarzu potęguje poczucie zagrożenia wśród mieszkańców. Nie bez znaczenia będzie oświetlenie głównej alejki zabytkowego cmentarza dla poprawy estetyki tego miejsca. Dodatkowo istnieje potrzeba ustawienia ołtarza polowego, aby móc odprawiać mszę świętą w Dniu Wszystkich Świętych i Święta Zmarłych. |
| 4. Lokalizacja projektu/adres | Cmentarz parafialny w Krynkach |
| 5. Główne planowane działania / zadania | <ul style="list-style-type: none"> - Wymiana głównej bram wjazdowej i bocznych, - Wytyczenie i utwardzenie głównej alejki wraz z poręczą, - Oświetlenie głównej alejki poprzez ustawienie lamp, - Renowacja zabytkowych nagrobków i krzyży, - Wykonanie i ustawienie ołtarza polowego/kapliczki |
| 6. Uzasadnienie potrzeby realizacji projektu | Potrzeba poprawy estetyki cmentarza, potrzeba ochrony dziedzictwa kulturowego oraz bezpieczeństwa mieszkańców Krynek. |
| 7. Planowany termin realizacji projektu | 2018 r. |
| 8. Nakłady do poniesienia, źródła finansowania (w zł brutto) | b.d. |
| 9. Podmiot realizujący | Parafia Rzymskokatolicka p.w. św. Anny w Krynkach |
| 10. Rezultaty | Liczba zrewitalizowanych obiektów – 1 szt. |

8. MECHANIZMY INTEGROWANIA DZIAŁAŃ ORAZ KOMPLEMENTARNOŚĆ W REALIZACJI PROGRAMU REWITALIZACJI

Wdrażanie projektów rewitalizacyjnych na obszarze Gminy Krynki będzie realizowane na zasadzie współpracy pomiędzy sektorem społecznym, gospodarczym i publicznym.

Współpraca międzysektorowa w realizacji zapisów Programu Rewitalizacji odbywać się będzie w oparciu o następujące zasady:

- Partnerstwa - co oznacza, że instytucje, które uczestniczą w rozwiązywaniu problemów na zdegradowanych terenach, współdziałają z gminą przy wykonywaniu zadań, biorą udział w obradach Komitetu Rewitalizacji;
- Efektywności - polega na wspólnym dążeniu gminy i instytucji biorących udział we wdrażaniu projektów rewitalizacyjnych do osiągnięcia możliwie najlepszych efektów w realizacji zadań/projektów;
- Suwerenności stron - co oznacza, że gmina i instytucje realizujące/współrealizujące działania/projekty zachowują autonomię i niezależność względem siebie i są w stosunku do siebie równorzędnymi partnerami;
- Jawności - zgodnie z którą Gmina Krynki udostępni organizacjom sektora pozarządowego i innym podmiotom wszelkie niezbędne informacje o celach i priorytetach realizowanych zadań oraz środkach dostępnych na ich realizację.

Partnerstwo trzech sektorów: publicznego, społecznego i gospodarczego, oprócz wspólnych celów, jakim są:

- wyprowadzenie zdegradowanych obszarów z sytuacji kryzysowej,
- wykorzystanie potencjału organizacji oraz społeczności lokalnej poprzez skoordynowanie działań w ramach kilku wspólnych i spójnych projektów akceptowanych i wspieranych przez wszystkich uczestników;
- optymalne wykorzystanie kompetencji i zasobów będących w dyspozycji gminy, organizacji pozarządowych oraz przedsiębiorców;
- wsparcie innowacyjności proponowanych rozwiązań, wyrażającą się zastosowaniem nowych podejść do rozwiązywania problemów ma określone podstawowe zasady stanowiące fundament wspólnych działań:
- respektowanie własnych potrzeb, możliwości i dążenie do osiągnięcia kompromisu;
- przejrzystość podejmowanych działań.

zapewni sprawne wdrażanie Programu Rewitalizacji.

W tabeli 29 zaprezentowano metodologię zapewnienia komplementarności między poszczególnymi projektami/przedsięwzięciami rewitalizacyjnymi oraz pomiędzy działaniami różnych podmiotów i funduszy na obszarze objętym programem rewitalizacji w sferach: przestrzennej, problemowej, proceduralno-instytucjonalnej, źródeł finansowania.

Tabela 29. Charakterystyka metodologii zapewnienia komplementarności między poszczególnymi projektami oraz działaniami innych podmiotów na obszarze rewitalizacji

| Obszary komplementarności | Opis metodologii zapewnienia komplementarności |
|-------------------------------------|--------------------------------------------------------------------------------------------------------------------------------------------------------------------------------------------------------------------------------------------------------------------------------------------------------------------------------------------------------------------------------------------------------------------------------------------------------------------------------------------------------------------------------------------------------------------------------------------------------------------------------------------------------------------------------------------------------------------------------------------------------------------------------------------------------------------------------------------------------------------------|
| Przestrzenna | <p>Wszystkie projekty wpisane do Programu Rewitalizacji dla Gminy Krynki na lata 2017-2023 dotyczą obszaru rewitalizacji, charakteryzującego się najwyższym potencjałem rozwojowym w mieście (jedynie projekt dodatkowy będzie realizowany poza obszarem rewitalizacji) i są skierowane przede wszystkim do mieszkańców terenu problemowego.</p> <p>W ramach przeprowadzonego naboru projektów udało się zidentyfikować projekty, które dopełniają się wzajemnie i zapewniają silne oddziaływanie na występujące problemy. Komplementarność przestrzenną Programu zapewniono również równomiernym rozkładem przedsięwzięć rewitalizacyjnych na obszarze rewitalizacji, by ograniczyć występowanie „punktowości” interwencji. Założono w Programie, iż problemy są rozwiązywane na obszarze rewitalizacji, nie zaś przenoszone na inne tereny.</p> |
| Problemowa | <p>Projekty wskazane do realizacji dopełniają się wzajemnie tematycznie i tworzą spójną całość. Przedmiotowe przedsięwzięcia wpisują się w kierunki działań wynikające z dokumentów strategicznych Gminy Krynki, dzięki czemu rozwiązują jednocześnie obszary problemowe na wielu płaszczyznach określonych przez ww. opracowania.</p> |
| Proceduralno-instytucjonalna | <p>Projekty objęte programem rewitalizacji zostały zidentyfikowane w ramach zrealizowanych konsultacji społecznych i są oddolnymi inicjatywami zgłoszonymi w trybie naboru otwartego przez poszczególne grupy interesariuszy (gmina, mieszkańcy, organizacje pozarządowe, partnerzy gospodarczy, parafie). Wszystkie przedsięwzięcia wykazują spójność z celami i kierunkami działań wynikającymi z Programu. Zaplanowane przedsięwzięcia uzupełniają się wzajemnie. Wszystkie grupy interesariuszy zgłaszające koncepcje projektowe do objęcia programem rewitalizacji posiadają potencjał do przygotowania wniosku aplikacyjnego oraz wdrożenia i rozliczenia dotacji.</p> <p>Ponadto komplementarność proceduralno-instytucjonalną zapewnia koordynowanie prac nad tworzeniem i wdrażaniem Programu Rewitalizacji przez pracowników Urzędu Miejskiego w Krynkach.</p> |
| Źródła finansowania | <p>Wszystkie podmioty zaangażowane we wdrażanie projektów rewitalizacyjnych zakładają finansowanie projektów z wkładu własnego i/lub kredytu oraz funduszy strukturalnych UE, jak również z dotacji z krajowych środków publicznych. Konstrukcja projektów rewitalizacyjnych wynikających z programu umożliwia uzupełnianie i łączenie wsparcia ze środków Europejskiego Funduszu Rozwoju Regionalnego oraz Europejskiego Funduszu Społecznego. Alternatywą dla ww. źródeł finansowania są środki pochodzące z Programów Ministra Kultury i Dziedzictwa Narodowego, Rządowego Programu Na Rzecz Aktywności Społecznej Osób Starszych, Programu Fundusz Inicjatyw Obywatelskich na lata 2014-2020, Narodowego Funduszu Ochrony Środowiska i Gospodarki Wodnej, Wojewódzkiego Funduszu</p> |

| Obszary komplementarności | Opis metodologii zapewnienia komplementarności |
|---------------------------|---------------------------------------------------------------------------------------------------------------------------------------------------------------------------------------------------------------------------------------------|
| | Ochrony Środowiska i Gospodarki Wodnej, Narodowego Programu Przebudowy Dróg Lokalnych. Dywersyfikacja źródeł finansowania pozwala założyć efektywne wdrożenie zakładanych projektów i osiągnięcie celów założonych przez niniejszy Program. |

Źródło: Opracowanie własne

Powyższe mechanizmy zapewnienia komplementarności projektowo-podmiotowej wpływają docelowo na kompleksowość Programu Rewitalizacji, który nie pomija aspektów społecznych, gospodarczych lub przestrzenno-funkcjonalnych, technicznych i środowiskowych - związanych zarówno z obszarem rewitalizacji miasta Krynki, jak i jego otoczeniem.

Program Rewitalizacji dla Gminy Krynki, złożony z wielu różnorodnych projektów inicjowanych przez różnorodnych interesariuszy, tworzy mechanizm kompleksowości interwencji. Powiązane ze sobą projekty rewitalizacyjne zabezpieczają właściwą synchronizację efektów ich oddziaływania na sytuację kryzysową. Tym samym możliwe jest, w wyniku realizacji działań objętych Programem, osiągnięcie zmiany strukturalnej na obszarze rewitalizacji.

9. INDYKATYWNE RAMY FINANSOWE PROGRAMU REWITALIZACJI

9.1. ŹRÓDŁA FINANSOWANIA PRZEDSIĘWZIĘĆ REWITALIZACYJNYCH

Źródłami finansowania zadań przewidzianych do realizacji w ramach Programu Rewitalizacji dla Gminy Krynki na lata 2017 – 2023 będą przede wszystkim środki:

- pochodzące z Regionalnego Programu Operacyjnego Województwa Podlaskiego na lata 2014 – 2020;
- Programu Operacyjnego Polska Wschodnia na lata 2014 - 2020;
- Programu Rozwoju Obszarów Wiejskich na lata 2014 – 2020;
- Programu Operacyjnego Wiedza Edukacja Rozwój na lata 2014 - 2020;
- Programu Transgranicznego Polska – Białoruś – Ukraina i innych programów transgranicznych;
- środki krajowe, np. pochodzące z Rządowego Programu na rzecz Aktywności Społecznej Osób Starszych 2014 - 2020 (ASOS),
- środki własne Gminy Krynki;
- środki własne podmiotów uczestniczących we wdrażaniu działań rewitalizacyjnych.

Wysokość środków koniecznych do zarezerwowania przez beneficjentów poszczególnych projektów uzależniona jest od rodzaju projektu oraz źródeł jego dofinansowania. Bez udziału finansowania zewnętrznego wszystkie zadania przewidziane do wykonania w ramach niniejszego dokumentu nie będą możliwe do realizacji z uwagi na ograniczone zasoby finansowe Gminy Krynki oraz partnerów zaangażowanych we wdrażanie niniejszego Programu. Trzeba bowiem wskazać, że przy braku dofinansowania zewnętrznego inwestycje zaplanowane w ramach PR zostaną zrealizowane, ale nie stanie się to w zakładanym okresie do 2023 r., a zatem wdrożenie Programu zacznie przynosić swoje efekty po dłuższym okresie czasu, co w przypadku szybszego rozwoju sąsiednich jednostek samorządu terytorialnego może sprawić, że Gmina Krynki – pomimo licznych walorów turystycznych - nie będzie się rozwijała w zakładanym tempie. Taki stan rzeczy może zahamować tak pożądane pobudzenie ruchu turystycznego. Turyści wolą bowiem odwiedzać miejsca posiadające odpowiednią infrastrukturę i zaplecze cechujące się wieloma walorami. Te przyczyny z kolei mogą wpłynąć na dalsze pogłębianie się niekorzystnych zjawisk społecznych występujących w miejscowości Krynki i dalszej jego degradacji.

Z tego względu wdrożenie zadań zaplanowanych do wykonania w ramach Programu Rewitalizacji jest niezwykle istotne dla społeczności lokalnej i może przyczynić się do ożywienia gospodarczego miejscowości, a pośrednio całej Gminy Krynki.

9.2. RAMY FINANSOWE PROGRAMU REWITALIZACJI DLA GMINY KRYNKI

Zestawienie zadań planowanych w ramach Programu Rewitalizacji dla Gminy Krynki wraz z przedstawieniem kosztów zawarto w tabeli 30. W części zadań nie określono kosztów ze względu na brak posiadania na etapie tworzenia niniejszego dokumentu opracowanych kosztorysów inwestorskich.

Tabela 30. Plan finansowania Programu Rewitalizacji

| Zadania | Środki ogółem na sfinansowanie zadania | W tym | | |
|------------------------------------------------------------------------------------------------------------------------------------------------------------------------------------------------------------------------------------------------------------|----------------------------------------|---------------|---------------|-------------|
| | | środki UE | środki własne | inne środki |
| Przebudowa ulic miejskich w Krynkach (ul. Kaukazkiej, ul. Górna, cz. ul. Zielonej, cz. ul. Czystej) jako usprawnienie połączenia z drogą wojewódzką nr 676 i drogami powiatowymi nr 1443B i 1272B | 1 408 572,00 zł | 896 274,00 zł | 512 298,00 zł | 0,00 zł |
| Przebudowa cz. ul. Nowej, stanowiąca drogę gminną nr 104984B w Krynkach, jako usprawnienie połączenia z drogą powiatową nr 1443B | 228 102,00 zł | 145 141,00 zł | 82 961,00 zł | 0,00 zł |
| Przebudowa cz. ul. Polnej, stanowiąca drogę gminną nr 104987B w Krynkach, jako usprawnienie połączenia z drogą wojewódzką nr 676 i drogą powiatową nr 1272B | 200 900,00 zł | 127 832,00 zł | 73 068,00 zł | 0,00 zł |
| Przebudowa ul. Spółdzielczej i ul. Granicznej w Krynkach | b.d. | b.d. | b.d. | b.d. |
| Termomodernizacja budynku Urzędu Miejskiego w Krynkach | 755 000,00 zł | 641 750,00 zł | 113 250,00 zł | 0,00 zł |
| Dostosowanie budynku Urzędu Miejskiego w Krynkach do potrzeb dla osób niepełnosprawnych | 35 000,00 zł | 0,00 zł | 35 000,00 zł | 0,00 zł |
| Zagospodarowanie placów przy ZSS w Krynkach, ul. Al. Szkolna 7 i ul. Al. Szkolna 10 poprzez budowę i rozbudowę placów zabaw, utwardzenie placów szkolnych, ustawienie małej architektury, posadzenie zieleni, remont boiska, remont budynków gospodarczych | b.d. | b.d. | b.d. | b.d. |

| Zadania | Środki ogółem na sfinansowanie zadania | W tym | | |
|--------------------------------------------------------------------------------------------------------------------------------------------------------------------------------------------------------------------------------------------------------------------------------------------------------------------------------------------------------------------------------------------------------------------------|-------------------------------------------------|---------------|---------------|-------------|
| | | środki UE | środki własne | inne środki |
| Rewitalizacja i dostosowanie do potrzeb turystycznych założeń parkowych w Krynkach i Grodnie - Stacjach Historycznej Drogi Królewskiej, wraz z cyklem imprez upamiętniających wspólną historię / The revitalization and adapting tourist park assumptions to the needs of Krynki and Hrodno-the stations of the stations of the historical Royal Route, along with the cycle of parties commemorating the common history | b.d. | b.d. | b.d. | b.d. |
| Zagospodarowanie Ośrodka Sportu i Rekreacji w Krynkach, w tym remont basenu odkrytego, budowa siłowni na świeżym powietrzu, rozbudowa placu zabaw oraz przebudowa boisk sportowych | b.d. | b.d. | b.d. | b.d. |
| Remont budynku po byłej bibliotece ul. Piłsudskiego | b.d. | b.d. | b.d. | b.d. |
| Remont budynku Biblioteki ul. Cerkiewna | b.d. | b.d. | b.d. | b.d. |
| Remont budynku Stacji Opieki Caritas i gabinetu stomatologicznego – ul. Grodzieńska 40 | b.d. | b.d. | b.d. | b.d. |
| Myjnia bezdotykowa | 270 000,00 zł | 189 000,00 zł | 81 000,00 zł | 0,00 zł |
| Terapia otwarta osób uzależnionych od alkoholu i osób współuzależnionych (tzw. koalkoholików) | 67 000 zł | 56 950,00 zł | 10 050,00 zł | 0,00 zł |
| Szkoła Kolarska | 8 500,00 zł rocznie | 0,00 zł | 0,00 zł | 8 500,00 zł |
| Utworzenie Spółdzielni Socjalnej Opiekunów Dzieci i Osób Starszych | b.d. | b.d. | b.d. | b.d. |
| Szlak historyczno – przyrodniczy Gminy Krynki (szlak wielokulturowy) | 5 000,00 zł | 0,00 zł | 1 000,00 zł | 4 000,00 zł |
| Renowacja oraz poprawa infrastruktury zabytkowego Cmentarza Parafialnego w Krynkach | b.d. | b.d. | b.d. | b.d. |

Źródło: Opracowanie własne

10. MECHANIZMY WŁĄCZENIA MIESZKAŃCÓW, PRZEDSIĘBIORCÓW I INNYCH PODMIOTÓW I GRUP AKTYWNYCH NA TERENIE GMINY W PROCES REWITALIZACJI

Niezwykle istotne w procesie tworzenia i wdrażania Programu Rewitalizacji jest zaangażowanie partnerów społecznych, gospodarczych, którzy mogą się włączyć w proces rewitalizacji danego obszaru, dlatego też w ramach opracowania i wdrażania przedmiotowego dokumentu założono mechanizmy zakładające szerokie zaangażowanie społeczności lokalnej.

10.1. PARTYCYPACJA SPOŁECZNA NA ETAPIE TWORZENIA PROGRAMU REWITALIZACJI

Na etapie tworzenia Programu Rewitalizacji wykorzystane zostały następujące narzędzia partycypacji społecznej:

- badanie ankietowe;
- spotkania konsultacyjne (warsztatowe);
- konferencja podsumowująca proces tworzenia dokumentu.

Pierwszym etapem włączenia mieszkańców w proces tworzenia dokumentu było przeprowadzenie badania ankietowego, którego celem było poznanie opinii społeczności na temat aktualnych potrzeb w zakresie rewitalizacji terenów w Gminie Krynki. W badaniu wzięło udział 47 osób reprezentujących różne grupy społeczne zamieszkujące teren analizowanej jednostki samorządu terytorialnego. Wyniki zostały wykorzystane do opracowania diagnozy służącej wyznaczeniu obszaru zdegradowanego i obszaru rewitalizacji w Gminie Krynki.

Ponadto w dniu 20.01.2017 r. zostało zorganizowane spotkanie konsultacyjne, podczas którego wykonawca dokumentu przedstawił, czym jest rewitalizacja i po co przygotowywany jest Program Rewitalizacji. Określono, które obszary Gminy Krynki wymagają szczególnego zainteresowania oraz jakie są główne potrzeby w zakresie redukcji występujących negatywnych zjawisk zaobserwowanych na obszarze gminy. W spotkaniu wzięły udział 22 osoby.

Kolejne warsztaty rewitalizacyjne, służące doprecyzowaniu obszaru zdegradowanego i obszaru rewitalizacji odbyły się 17.03.2017 r. Wzór plakatu informującego mieszkańców o spotkaniu prezentuje rysunek 8.

Rysunek 8. Wzór plakatu informującego o warsztatach



Rewitalizacja Gminy Krynki



W ramach prac nad programem rewitalizacji dla Gminy Krynki,

Burmistrz Krynek zaprasza do udziału

w spotkaniu konsultacyjnym,

które odbędzie się dnia

17.03.2017 r. (piątek) o godz. 14:00

w siedzibie Urzędu Miejskiego w Krynkach,

ul. Garbarska 16 - w sali nr 1, parter.

Przyjdź i opowiedz nam o swoich pomysłach i potrzebach.

Posłuchaj ekspertów. Zgłoś swoje uwagi.

Projekt współfinansowany ze środków UE w ramach Programu Operacyjnego Pomoc Techniczna 2014-2020.



MINISTERSTWO
ROZWOJU



Unia Europejska
Fundusz Spójności

Źródło: Opracowanie własne

Podczas spotkania zaprezentowano wnioski z opracowanej diagnozy służącej wyznaczeniu obszaru zdegradowanego i obszaru rewitalizacji w Gminie Krynki, przedstawione zostały zasady realizacji przedsięwzięć rewitalizacyjnych, zwłaszcza oddziaływanie przyjętego Programu Rewitalizacji na dokumenty planistyczne gminy, co miało uzmysłwić mieszkańcom znaczenie właściwego zaplanowania zadań dla przyszłego kształtowania ładu przestrzennego gminy i wyznaczonego obszaru rewitalizacji. W spotkaniu wzięło udział 31 osób.

Następnie społeczność lokalna zamieszkująca obszar rewitalizacji miała możliwość zgłoszenia pomysłów projektów, które mogły się znaleźć w Programie Rewitalizacji. Nabór fiszek projektowych przeprowadzono do 18.05.2017 r. W tym dniu odbyło się także kolejne spotkanie warsztatowe (wzór zaproszenia na warsztaty, dystrybuowanego na terenie gminy, przedstawiono na rysunku 9), podczas którego zainteresowane osoby miały możliwość zaprezentowania zgłoszonych pomysłów oraz odbyła się dyskusja, w trakcie której wybrano projekty, które ostatecznie zostały umieszczone w Programie Rewitalizacji.

Rysunek 9. Wzór zaproszenia na warsztaty



Szanowni Państwo,

w ramach prac nad programem rewitalizacji dla Gminy Krynki,

Burmistrz Krynek zaprasza do udziału

w spotkaniu konsultacyjnym,

które odbędzie się **dnia 18.05.2017 r. (czwartek) o godz. 16:30**

w siedzibie Urzędu Miejskiego w Krynkach,

ul. Garbarska 16 - w sali nr 1, parter.

Spotkanie ma na celu określenie potrzeb inwestycyjnych dla społeczności Krynek oraz wypracowanie rozwiązań polepszających warunki życia naszej społeczności.

Zadbajmy o dalszy rozwój „naszej małej Ojczyzny”.

Źródło: Opracowanie własne

W spotkaniu wzięły udział 43 osoby, w tym szereg przedstawicieli organizacji pozarządowych oraz jednostek gminnych:

- Kierownik drużyny KLUB SPORTOWY URZĄD MIEJSKI KRYNKI,
- Ludowy Uczniowski Klub Sportowy Krynk;
- Gminna Komisja Rozwiązywania Problemów Alkoholowych;
- Stowarzyszenie PRO BONA;
- Radni, przewodniczący RM;
- Polski Związek Emerytów, Rencistów i Inwalidów;
- Pracownicy GOK;
- nauczycielka przedszkola;
- prowadząca działalność gospodarczą: Antykwariat, Księgarnię Nova Sarmatia;
- członkowie Ochotniczej Straży Pożarnej w Krynkach;
- sołtysi;
- Fundacja Drabina;
- komendant Straży Granicznej w Krynkach;
- psycholożka, etnolożka, wykładowca Uniwersytetu Warszawskiego, stowarzyszenie pracownia etnograficzna;
- Uczniowski Klub Sportowy „Feniks” w Krynkach;
- animator sportu przy Orliku;
- przedsiębiorstwo „Gospoda Pod Modrzewiem”;
- Zakład Remontowo Budowlany ul. Sokółska Krynk;
- sklep spożywczo-przemysłowy Plac Jagielloński 9 Krynk;
- gospodarz OSIR;
- Stowarzyszenie na rzecz Leśnictwa i Ochrony Przyrody EKOLAS;
- pracownik MGOPS;
- Pracownicy UM;
- Fundacja Regionalne Centrum Kultury Tatarów Polskich Asman Kruszyniany;
- mieszkańcy gminy.

Ponadto na stronie internetowej Gminy Krynk oraz jej profilu na facebooku zamieszczano szczegółowe informacje o organizowanych wydarzeniach, możliwości włączenia się w proces tworzenia Programu Rewitalizacji.

Na zakończenie tworzenia Programu Rewitalizacji zostanie zorganizowana konferencja, na której zostanie zaprezentowany ostateczny kształt dokumentu. Program zostanie też poddany konsultacjom społecznym z wykorzystaniem strony internetowej gminy.

10.2. PARTYCYPACJA SPOŁECZNA NA ETAPIE REALIZACJI PROGRAMU REWITALIZACJI

Jednym z przejawów partycypacji społecznej na etapie realizacji Programu jest powołanie i działalność Komitetu Rewitalizacji. Stanowi on forum współpracy i dialogu interesariuszy z organami gminy w sprawach dotyczących przygotowania, prowadzenia i oceny rewitalizacji oraz pełni funkcję opiniodawczo-doradczą Burmistrza Krynki. Uprawniony jest do wyrażania opinii oraz podejmowania inicjatyw rozwiązań odnoszących się do rewitalizacji Gminy Krynki. W skład Komitetu Rewitalizacji wejdą:

- przedstawiciele Urzędu Miejskiego w Krynkach i jednostek organizacyjnych;
- przedstawiciele Rady Miejskiej;
- przedstawiciele sektora społecznego (organizacji pozarządowych i grup nieformalnych, działających na terenie Gminy Krynki);
- przedstawiciele podmiotów prywatnych (prowadzących działalność gospodarczą na obszarze rewitalizacji);
- przedstawiciele mieszkańców.

Komitet Rewitalizacji zostanie powołany w momencie przyjmowania przedmiotowego dokumentu przez Radę Miejską. Będzie on podstawowym narzędziem rozwijania i aktualizowania dokumentu, ale także upowszechniania informacji o samym Programie, jak i jego efektach wśród lokalnej społeczności oraz pozyskiwanie informacji o nowych pojawiających się potrzebach, które powinny znaleźć swoje odzwierciedlenie w aktualizacji Programu.

W procesie wdrażania Programu Rewitalizacji zostaną także zastosowane instrumenty wsparcia beneficjentów działań rewitalizacyjnych, stosowane przez Operatora Programu, do których można zaliczyć:

- szkolenia i seminaria dla instytucji zaangażowanych we wdrażanie Programu Rewitalizacji oraz beneficjentów i potencjalnych beneficjentów, na temat m.in.: możliwości udziału w Programie (aktualizacji), zarządzania projektami, monitorowania realizacji projektów, zasad finansowania projektów;
- nadzór i wsparcie (organizacyjne, doradcze, techniczne) Beneficjentów Zewnętrznych Programu Rewitalizacji przy wypełnianiu obowiązków promocyjnych, związanych z unijnym źródłem finansowania, takich jak przygotowywanie, zgodnie z obowiązującymi zasadami.

Zaangażowanie społeczności w działania rewitalizacyjne zostanie także osiągnięte poprzez organizację:

- festynów, święta miasta;
- warsztatów dotyczących przedsięwzięć rewitalizacyjnych oraz wspólnego podejmowania nowych aktywności, realizowanych z uwzględnieniem technik partycypacyjnych;
- lekcji w szkołach poświęconych rozwojowi społeczno-gospodarczemu i rewitalizacji;
- konkursów na koncepcje architektoniczno-urbanistyczne zagospodarowania terenów rewitalizowanych;
- uroczystości związanych z zakończeniem realizacji projektów.

10.3. PARTYCYPACJA SPOŁECZNA NA ETAPIE OCENY EFEKTÓW PROGRAMU REWITALIZACJI

Niezwykle istotnym elementem zarządzania procesem rewitalizacji jest uwzględnianie w nim udziału społecznego nie tylko na etapie planowania i wdrażania, ale także w momencie oceny efektów wdrożenia Programu Rewitalizacji. Konieczne jest podsumowanie efektów procesu rewitalizacji oraz prognoza ich trwałości oraz efektów synergicznych i mnożnikowych. Ten etap, z tego względu, że ostatni, jest często pomijany, jednak nie można do tego dopuszczać. Celem oceny końcowej nie jest bowiem tylko zweryfikowanie, czy cele rewitalizacji zostały w pełni osiągnięte, czy też nie. Celem jest również ocena trwałości osiągniętego stanu, w tym przede wszystkim trwałości dalszego rozwoju społeczno-gospodarczego obszaru rewitalizacji. Celem jest także podjęcie decyzji o ewentualnym przedłużeniu działań rewitalizacyjnych oraz ich zaprojektowanie na przyszłość, w tym rozpoczęcie szerokiej procedury uchwalania nowego Programu Rewitalizacji. Przeprowadzenie tego etapu nie jest możliwe bez udziału mieszkańców.

Ocena Programu powinna obejmować diagnozę czynników społecznych, gospodarczych, przestrzenno-funkcjonalnych i techniczno-środowiskowych obszaru rewitalizacji opartą na wskaźnikach oraz opiniach mieszkańców (analogicznie jak w momencie tworzenia Programu). Partycypacja społeczna na etapie oceny rewitalizacji uwzględnia aktywny udział mieszkańców poprzez uczestnictwo w pracach Komitetu Rewitalizacji oraz w szerokich konsultacjach społecznych. Formy i narzędzia aktywnego włączenia mieszkańców w ocenę efektów Programu Rewitalizacji wykorzystywane na końcowym etapie są uzależnione od charakteru i powierzchni gminy, zaangażowania społeczności, jednak zakłada się, że powinny one obejmować przynajmniej badania ankietowe oraz debaty publiczne i takie narzędzia zostaną wykorzystane przez Gminę Krynki w procesie oceny przedmiotowego Programu Rewitalizacji.

11. POWIĄZANIA PROGRAMU REWITALIZACJI Z DOKUMENTAMI STRATEGICZNYMI I PLANISTYCZNYMI GMINY KRYNKI

11.1. POWIĄZANIA PROGRAMU REWITALIZACJI Z DOKUMENTAMI STRATEGICZNYMI GMINY, W ZAKRESIE STRATEGII ROZWOJU GMINY KRYNKI

Strategia Rozwoju Gminy Krynki 2015-2020

Program Rewitalizacji wykazuje powiązanie przede wszystkim ze Strategią Rozwoju Gminy Krynki 2015-2020. Dokument został przyjęty uchwałą Rady Miejskiej w Krynkach Nr XII/61/2016 z dnia 26.02.2016 r.

Przeprowadzona w ramach Strategii analiza SWOT (str. 126) wskazała konieczność podjęcia działań rewitalizacyjnych czterech obszarów: społecznego, kultury i rekreacji, środowiska naturalnego i infrastruktury oraz gospodarczego. Analiza pozwoliła na ujęcie w Strategii celów strategicznych i operacyjnych, odpowiadających jednocześnie celom rewitalizacyjnym (str. 139), takimi jak:

- A. Stworzenie spójnego systemu wsparcia sprzyjającego włączeniu społecznemu.
- B. Poprawa walorów funkcji usługowych dziedzictwa historyczno - kulturowego i infrastruktury sportowo – rekreacyjnej.
- C. Poprawa walorów funkcji usługowych infrastruktury technicznej z uwzględnieniem wartości środowiska przyrodniczego, oparta na dążeniu do zapewnienia bezpieczeństwa energetycznego.
- D. Wzmacnianie potencjału gospodarczego gminy w warunkach zrównoważonego rozwoju.

Program Rewitalizacji wpisuje się w zapisy Strategii, gdyż zawarte w nim działania są tożsame z zadaniami przyjętymi w Wieloletnim Planie Inwestycyjnym na lata 2015 - 2020, który stanowi jeden z rozdziałów Strategii (str. 154). Zadaniami w tym zakresie będzie m.in.: przebudowa ulic miejskich w Krynkach; modernizacja budynków użyteczności publicznej; zagospodarowanie terenów gminnych – zagospodarowanie placu przy ZSS, zagospodarowanie terenu OSiR, zagospodarowanie Parku Podworskiego; remont budynków użyteczności publicznej - budynek Urzędu Miejskiego, biblioteki, budynek po byłej bibliotece przy ul. Piłsudskiego.

11.2. POWIĄZANIA PROGRAMU REWITALIZACJI Z DOKUMENTAMI STRATEGICZNYMI GMINY, W ZAKRESIE STUDIUM UWARUNKOWAŃ I KIERUNKÓW ZAGOSPODAROWANIA PRZESTRZENNEGO

Studium uwarunkowań i kierunków zagospodarowania przestrzennego Gminy Krynki uchwalone uchwałą Nr XII/173/02 Rady Gminy w Krynkach z dnia 27 czerwca 2002 r.

Analiza treści istniejącego dokumentu:

Na terenie Gminy Krynki obowiązuje Studium uwarunkowań i kierunków zagospodarowania przestrzennego Gminy Krynki uchwalone uchwałą Nr XII/173/02 Rady Gminy w Krynkach z dnia 27 czerwca 2002 roku.

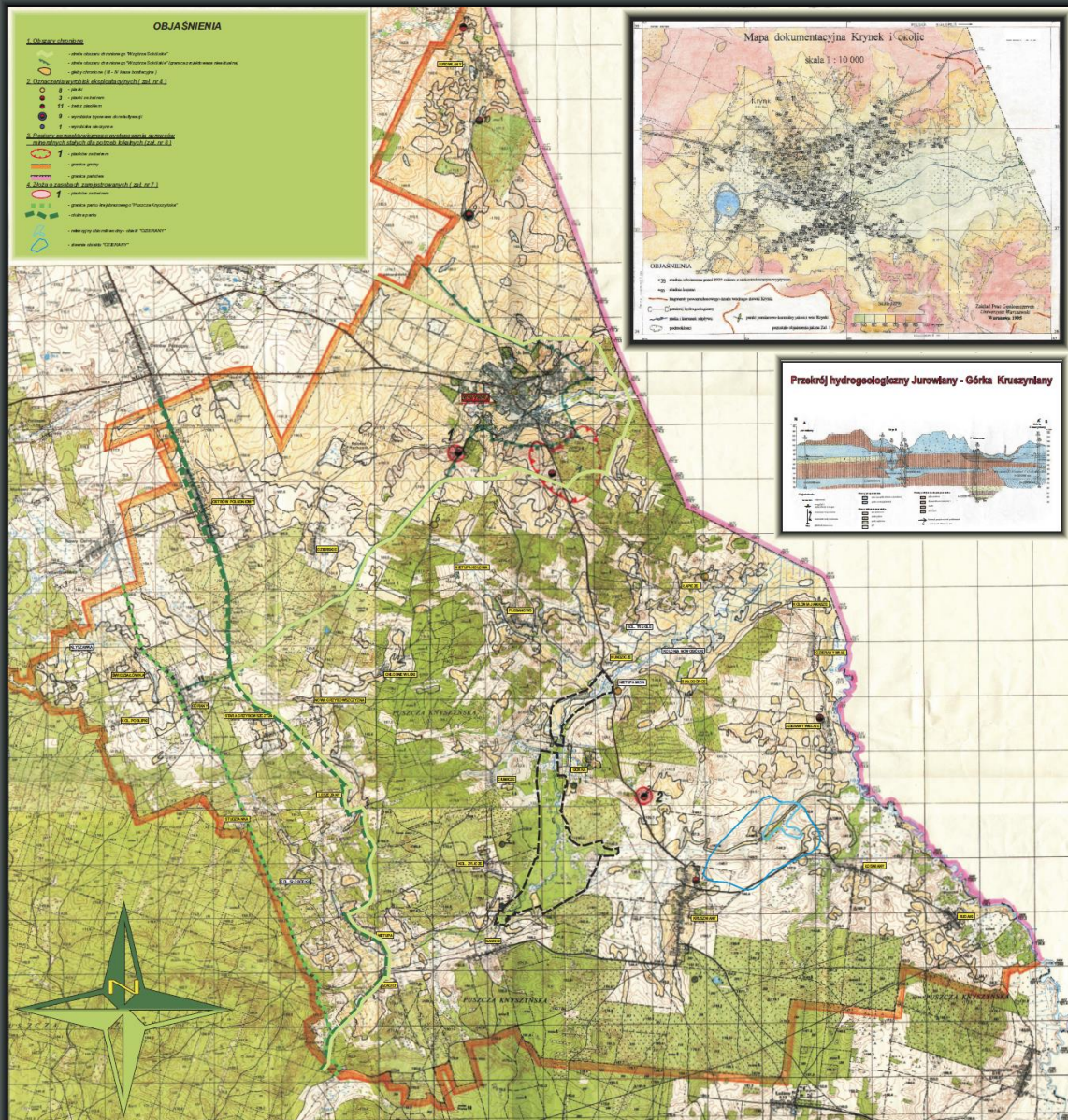
Tekst studium powiązany jest z rysunkami studium: rysunkiem uwarunkowań i rozwoju zagospodarowania przestrzennego Gminy Krynki (3 plansze) w skali 1 : 25 000 oraz rysunkiem kierunków zagospodarowania przestrzennego miasta i gminy na mapie (1 plansza) w skali w 1 : 25 000.

Ustalenia dotyczące obszaru rewitalizacji.

1. Położenie terenów przewidzianych do rewitalizacji w Strefie III – Strefa Funkcjonowania Osady Krynki oraz terenów predysponowanych do usług w oparciu o przejście graniczne
2. Funkcja jednostki osadniczej:
 - a. UA – administracyjno – usługowa;
 - b. UOR – usługowa, w tym z zakresu infrastruktury społecznej (szkoły) i obsługi rolnictwa.

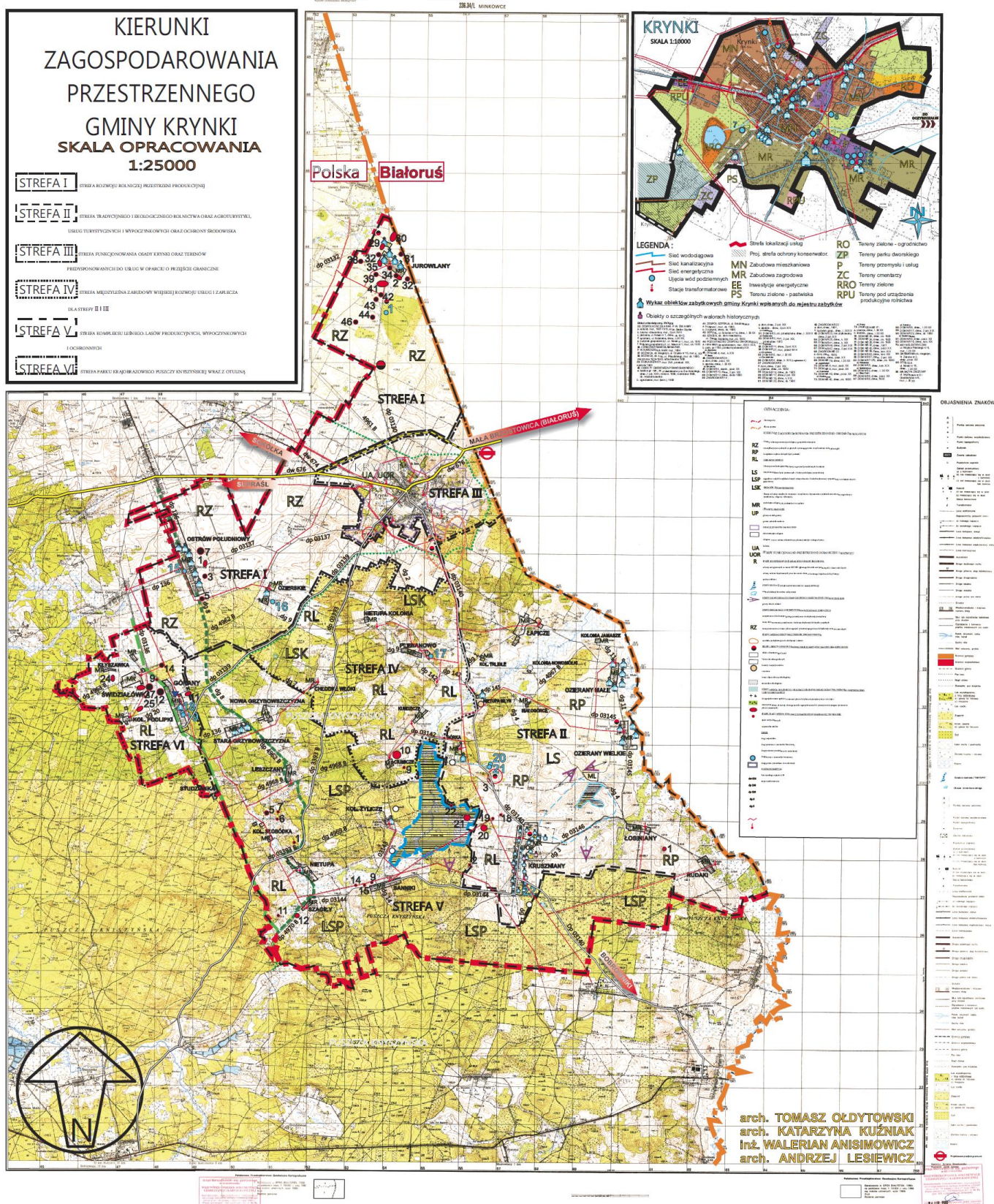
STUDIUM UWARUNKOWAŃ I KIERUNKÓW ZAGOSPODAROWANIA GMINY KRYNKI

WALORY PRZYRODNICZO - KRAJOBRAZOWE GMINY KRYNKI



Autorzy :
arch. TOMASZ OŁDYTOWSKI
arch. KATARZYNA KUŹNIAK
inż. WALERIAN ANISIMOWICZ
arch. ANDRZEJ LESIEWICZ

Rysunek uwarunkowań i kierunków zagospodarowania Gminy Krynki (plansza Walory przyrodniczo-krajobrazowe Gminy Krynki), skala oryginalna 1 : 25 000



Rysunek uwarunkowań i kierunków zagospodarowania Gminy Krynk (plansza Kierunki zagospodarowania przestrzennego Gminy Krynk), skala oryginalna 1 : 25 000

Kierunki zagospodarowania przestrzennego określone na wyniesieniu stanowiącym część rysunku kierunków zagospodarowania przestrzennego Miasta Krynki na mapie w skali (1 plansza) w skali 1 : 10 000

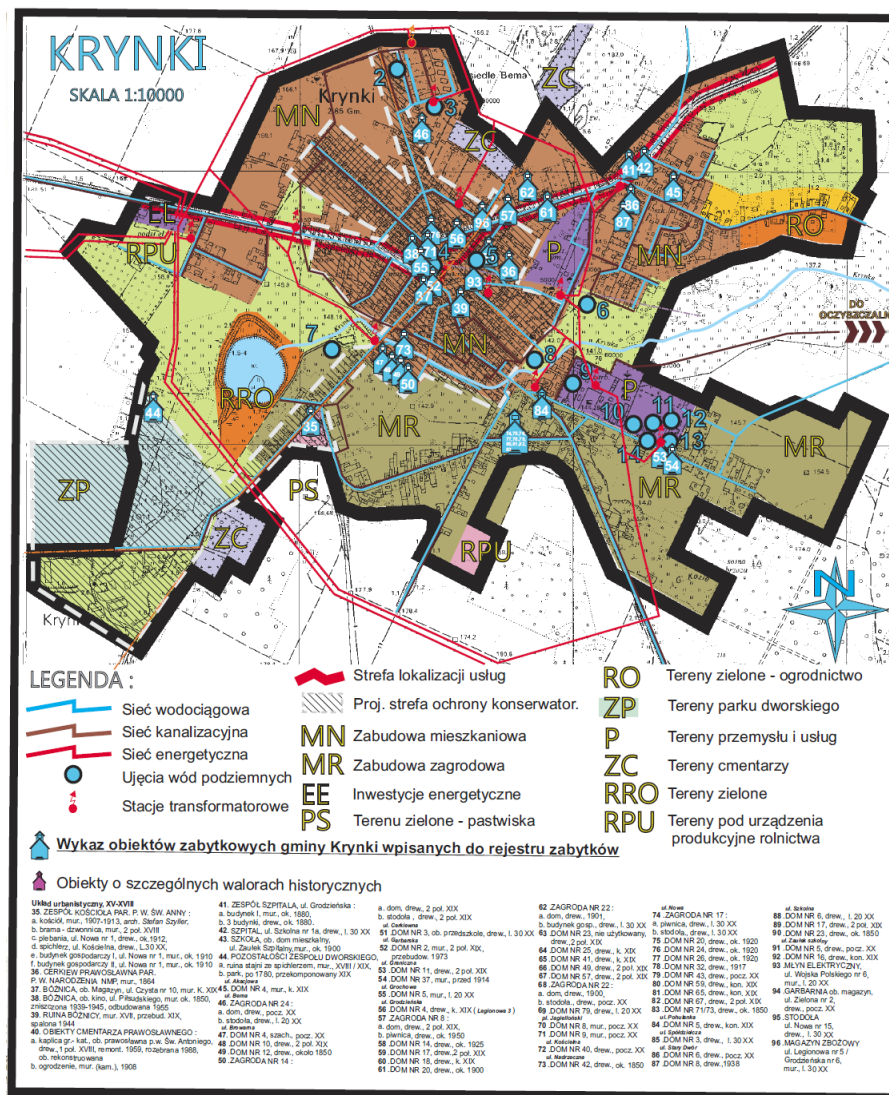
Granice obszaru rewitalizacji obejmują tereny:

ZP – tereny parku dworskiego

RRO – tereny zielone,

MN – zabudowa mieszkaniowa,

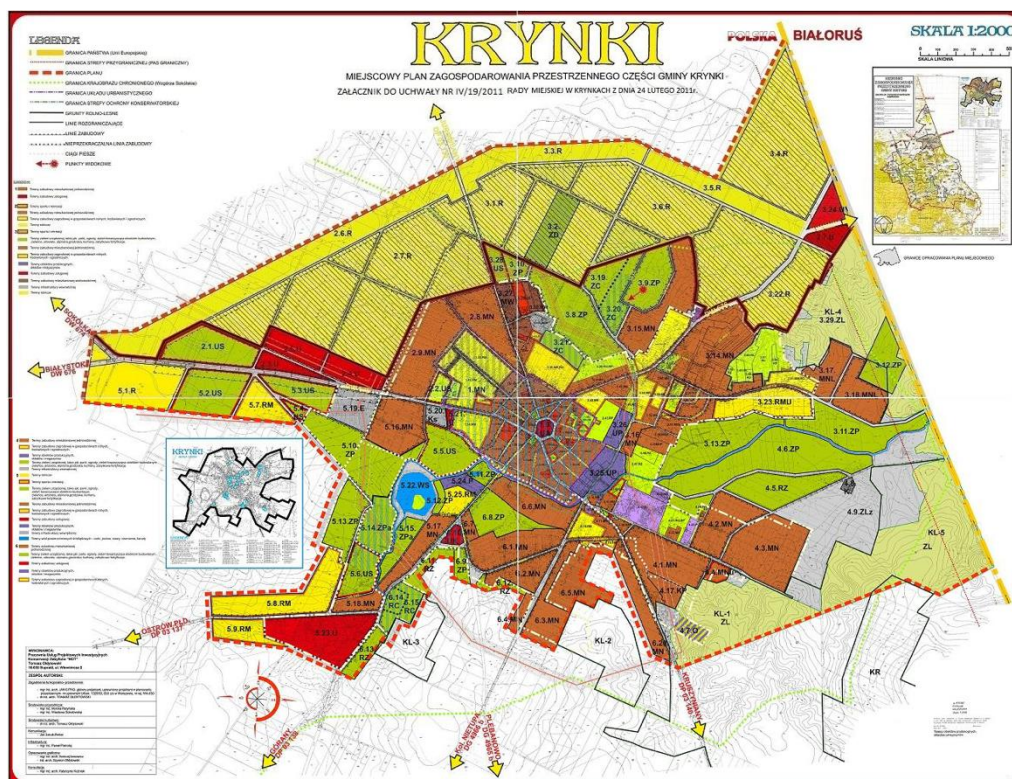
P – tereny przemysłu i usług



11.3. POWIĄZANIA PROGRAMU REWITALIZACJI Z DOKUMENTAMI STRATEGICZNYMI GMINY, W ZAKRESIE MIEJSCOWEGO PLANU ZAGOSPODAROWANIA PRZESTRZENNEGO GMINY

Analiza treści istniejącego dokumentu:

Uchwalony miejscowy plan zagospodarowania przestrzennego części Gminy Krynki, zwany dalej planem, składa się z ustaleń zawartych w uchwale i na rysunku planu w skali 1: 2000 stanowiącym załącznik Nr 1 do uchwały.



Rysunek miejscowego planu zagospodarowania przestrzennego miejscowości Krynków – załącznik nr 1 do Uchwały Nr IV/19/2011 Rady Miejskiej w Krynkach z dnia 24 lutego 2011 r., skala oryginalna 1 : 2 000

Przeanalizowano zgodność inwestycji założonych do realizacji w niniejszym Programie Rewitalizacji z ustaleniami obowiązującego miejscowego planu zagospodarowania przestrzennego. Działania planowane w obszarze rewitalizacji w odniesieniu do obowiązujących ustaleń planistycznych przedstawiono w tabeli 31.

Tabela 31. Działania planowane w obszarze rewitalizacji w odniesieniu do obowiązujących ustaleń planistycznych

| Teren w mpzp | Ustalenie obowiązującego mpzp | Zadanie rewitalizacyjne | Zgodne / niezgodne z mpzp |
|--------------|-------------------------------------------------------------------------------------------------------------------------------------------------------------------------------------------------------------------------------------------------------------------------------------------------------------------------------------------------------------------------------------------------------------------------------------------------------------------------------------------------------------------------------------------------------------------------------------------------------------|----------------------------------------------------------------------------------------------------------------------------------------------------------------------------------------------------|---------------------------|
| UG | Rozdział 6 Komunikacja § 26. 1. Ustala się, iż realizacja dróg publicznych oraz ogólnodostępnych dróg wewnętrznych, jak również obiektów obsługi komunalnej, komunalnych sieci i urządzeń infrastruktury technicznej stanowi inwestycję celu publicznego. Inwestycją celu publicznego może być realizacja również innych obiektów oraz zagospodarowanie terenów zgodnie z definicją celu publicznego zawartą w przepisach szczególnych. Dopuszcza się partycypację podmiotów gospodarczych i mieszkańców oraz właścicieli i zarządców nieruchomości w realizacji inwestycji celu publicznego. | Przebudowa ulic miejskich w Krynkach (ul. Kaukazkiej, ul. Górnej, cz. ul. Zielonej, cz. ul. Czystej) jako usprawnienie połączenia z drogą wojewódzką nr 676 i drogami powiatowymi nr 1443B i 1272B | Zgodne z mpzp |
| UG | | Przebudowa cz. ul. Nowej, stanowiąca drogę gminną nr 104984B w Krynkach, jako usprawnienie połączenia z drogą powiatową nr 1443B | Zgodne z mpzp |
| UG | | Przebudowa cz. ul. Polnej, stanowiąca drogę gminną nr 104987B w Krynkach, jako usprawnienie połączenia z drogą wojewódzką nr 676 i drogą powiatową nr 1272B | Zgodne z mpzp |
| UG | 2. Ustala się zachowanie istniejących ogólnodostępnych dróg w ich dotychczasowym przebiegu z możliwością modernizacji i korekty geometrii drogi w miejscach kolizyjnych oraz w rejonach skrzyżowań, a także docelowego poszerzenia do wielkości minimalnej pasa drogowego ustalonej w przepisach szczególnych. | Przebudowa ul. Spółdzielczej i ul. Granicznej w Krynkach | Zgodne z mpzp |
| 1.23.A | § 33. 8. (tab.) Funkcja - istniejąca i projektowana zabudowa z zakresu administracji publicznej /siedziba urzędu gminy/ | Termomodernizacja budynku Urzędu Miejskiego w Krynkach | Zgodne z mpzp |
| 1.23.A | § 33. 8. (tab.) Funkcja - istniejąca i projektowana zabudowa z zakresu administracji publicznej /siedziba urzędu gminy/ § 24 ust. 7. Ustala się dla terenów oznaczonych symbolem U, Us, P: 1) maksymalną wysokość budynków - trzy kondygnacje nadziemne; 2) różnica poziomów - poziomu terenu i poziomu podłogi parteru | Dostosowanie budynku Urzędu Miejskiego w Krynkach do potrzeb dla osób niepełnosprawnych | Zgodne z mpzp |

| Teren w mpzp | Ustalenie obowiązującego mpzp | Zadanie rewitalizacyjne | Zgodne / niezgodne z mpzp |
|---------------------------------------|---------------------------------------------------------------------------------------------------------------------------------------------------------------------------------------------------------------------------------------------------------------------------------------------------------------------------------------------------------------------------------------------------------------------------------------------------------------------------------------------------------------------------------------------------------------------------------------------------------------------------------------------------------------------------------------------------------------------------------------------------------------------------------------------------------------------------------------------------------------------------------------------------------------------------------------------------------------------------------------------------------|----------------------------------------------------------------------------------------------------------------------------------------------------------------------------------------------------------------------------------------------------------|---------------------------|
| | obiektów usługowych 0,3 m oraz nakazuje się stosowanie rozwiązań architektonicznych umożliwiających dostępność osobom niepełnosprawnym; | | |
| 3.56.UO 3.14.MN | Działka 3034 (Szkoła 10) – § 35 ust. 2 (tab.) Funkcja - Istniejąca i projektowana zabudowa z zakresu oświaty i kultury Działka 2865 (Szkoła 7) - § 35 ust. 2 (tab.) Funkcja - Projektowana i istniejąca zabudowa mieszkaniowa jednorodzinna, z możliwością wprowadzenia zabudowy nowej utrzymanej w charakterze budynków istniejących oraz usług o charakterze usług z zakresu obsługi ludności w tym oświaty z prawem rozbudowy i adaptacji. | Zagospodarowanie placów przy ZSS w Krynkach, ul. Al. Szkoła 7 i ul. Al. Szkoła 10 poprzez budowę i rozbudowę placów zabaw, utwardzenie placów szkolnych, ustawienie małej architektury, posadzenie zieleni, remont boiska, remont budynków gospodarczych | Zgodne z mpzp |
| 5.6.US 5.13.ZP 5.14.ZPa | Park podworski - działki nr 2010,2007,2012,1983; § 37 ust. 2 (tab.) Funkcja - Tereny zielone predysponowane do lokalizacji zabudowy usługowej o charakterze usług turystycznych gastronomicznych i hotelarskich, bez dopuszczenia zabudowy mieszkaniowej, /obiekt wpisany do rejestru zabytków - dwór, ul. Stary Dwór 8, drewniany z 1928, nr rej.: A-26 z 21.04.1989/ Tereny zieleni urządzonej – z zabudową z zakresu usług sportu oraz służące organizacji imprez masowych Tereny zieleni urządzonej – park historyczny z urządzeniami rekreacyjnymi – utworzony w sąsiedztwie obiektu archeologicznego, obejmującego relikty grodziska, wpisanego do rejestru zabytków, z zabudową z zakresu usług sportu oraz służące organizacji imprez masowych Tereny zieleni urządzonej – park historyczny z zabudową z zakresu usług związanych z obsługą turystów (oznaczone symbolem ZPa) – utworzony wokół obiektu archeologicznego, obejmującego relikty grodziska, wpisanego do rejestru zabytków. | Rewitalizacja i dostosowanie do potrzeb turystycznych założeń parkowych w Krynkach i Grodzie - Stacjach Historycznej Drogi Królewskiej, wraz z cyklem imprez upamiętniających wspólną historię | Zgodne z mpzp |
| | Ośrodek OSIR - działki nr m.in. 4275, 4272; | Zagospodarowanie Ośrodka Sportu i Rekreacji w Krynkach, w tym | Zgodne z mpzp |

| Teren w mpzp | Ustalenie obowiązującego mpzp | Zadanie rewitalizacyjne | Zgodne / niezgodne z mpzp |
|---------------------------------------------------------|------------------------------------------------------------------------------------------------------------------------------------------------------------------------------------------------------------------------------------------------------------------------------------------------------------------------------------------------------------------------------------------------------------------------------------------------------------------------|----------------------------------------------------------------------------------------------------------------------|----------------------------------|
| 5.5.US 5.11.ZP | § 37 ust. 2 (tab.) Funkcja - Tereny zielone z możliwością lokalizacji zabudowy usługowej o charakterze usług turystycznych gastronomicznych, z obiektami wolnostojącymi, z dopuszczeniem zabudowy mieszkaniowej w bezpośrednim sąsiedztwie obszaru 5.16 MN Tereny zieleni urządzonej – z zabudową z zakresu usług sportu oraz służące organizacji imprez masowych, do zagospodarowania jako zieleni izolacyjna obszaru 5,24 P, w postaci nasadzeń zieleni wysokiej, | remont basenu odkrytego, budowa siłowni na świeżym powietrzu, rozbudowa placu zabaw oraz przebudowa boisk sportowych | |
| 1.35.MN | Budynek po byłej bibliotece (obecnie Galeria Krynki) - działka nr 3277; § 33 ust. 1 (tab.) Funkcja - istniejąca i projektowana zabudowa mieszkaniowa z możliwością wprowadzenia usług w zaadaptowanych obiektach mieszkalnych istniejących /w ilości do 30% pow. mieszkalnej/ | Remont budynku po byłej bibliotece ul. Piłsudskiego | Zgodne z mpzp |
| 1.06.UO | Budynek biblioteki) - działka nr 3332; § 33 ust. 1 (tab.) Funkcja - ,istniejąca i projektowana zabudowa mieszkaniowa i usługowa w tym z zakresu oświaty, z wolnostojącymi i obiektami | Remont budynku Biblioteki ul. Cerkiewna | Zgodne z mpzp |
| 3.44.MN | § 35 ust. 2 (tab.) Funkcja - Projektowana i istniejąca zabudowa mieszkaniową jednorodzinna, z możliwością wprowadzenia zabudowy nowej utrzymanej w charakterze budynków istniejących oraz usług o charakterze usług z zakresu obsługi ludności | Remont budynku Stacji Opieki Caritas i gabinetu stomatologicznego – ul. Grodzieńska 40 | Zgodne z mpzp |
| 3.25.UP | Działki m.in. 4383 i 4382 § 33 ust. 2 (tab.) Funkcja - Projektowana i istniejąca zabudowa magazynowa, przemysłowa, przetwórcza i zabudowa mieszkaniowa. Istniejące zakłady z prawem rozbudowy, przebudowy i oraz adaptacji /pod warunkiem zachowania strefy ochronny | Myjnia bezdotykowa, przy Ul. Targowej (posesja stacji paliw) | Zgodne z mpzp |

| Teren w mpzp | Ustalenie obowiązującego mpzp | Zadanie rewitalizacyjne | Zgodne / niezgodne z mpzp |
|----------------|-----------------------------------------------------------------------------------------------------------------------------------------------------------------------------|---------------------------------------------------------------------------------------------------------------------------------------------------------------------------------------------------------------------------------------------------|---------------------------|
| | sanitarnej zamykającej się w granicach działki własnej/. Dopuszcza się zabudowę nową utrzymaną w charakterze budynków istniejących. | | |
| 3.21.ZC | Cmentarz Żydowski – działka nr 2931. § 33 ust. 2 (tab.) Funkcja - teren istniejącego cmentarza cmentarz żydowski, XIX, nr rej. zabytków: 657 z 30.12.1987, 448 z 16.04.1979 | UZUPEŁNIAJĄCE PRZEDSIĘWZIĘCIA REWITALIZACYJNE Renowacja i poprawa infrastruktury zabytkowego Cmentarza Parafialnego w Krynkach – (obszar przylega do granic terenu rewitalizacji, planowane do realizacji przez Parafię Rzymskokatolicką). | Zgodne z mpzp |

Źródło: Opracowanie własne

Kolejne inwestycje przewidziane w Programie Rewitalizacji nie posiadają szczegółowej lokalizacji. Ich realizacja nie jest uzależniona od ustaleń obowiązującego miejscowego planu zagospodarowania przestrzennego.

Inwestycje obejmują szereg działań o charakterze nie uzależnionym wprost od aktów prawa miejscowego. Są to:

- Terapia otwarta osób uzależnionych od alkoholu i osób współuzależnionych (tzw. koalkoholików) (lokalizacja na obszarze rewitalizacji – nie ustala się szczegółowej lokalizacji, cotygodniowe spotkania z wykorzystaniem istniejącej infrastruktury)
- Szkoła Kolarska (lokalizacja na obszarze rewitalizacji – nie ustala się szczegółowej lokalizacji, działanie z wykorzystaniem istniejącej infrastruktury)
- Utworzenie Spółdzielni Socjalnej Opiekunów Dzieci i Osób Starszych (lokalizacja na obszarze rewitalizacji – nie ustala się szczegółowej lokalizacji, działanie z wykorzystaniem istniejącej infrastruktury)
- Szlak historyczno – przyrodniczy Gminy Krynki (szlak wielokulturowy) (lokalizacja – teren gminy, działanie z wykorzystaniem istniejących obiektów o walorach historycznych i przyrodniczych)

Dodatkowo przytoczyć należy ustalenia zawarte w § 6 ust. 12 dla terenów zabudowy usługowej – publicznej (typu: administracji, oświaty, zdrowia) (oznaczone symbolem **UI**) - przeznaczone do użytkowania istniejących obiektów użyteczności publicznej z możliwością ich modernizacji i rozbudowy, przy zachowaniu przepisów odrębnych oraz realizacji nowych obiektów użyteczności publicznej wraz z niezbędnymi dla ich funkcjonowania urządzeniami i budynkami o funkcji gospodarczej i technicznej, wewnętrznymi dojazdami, parkingami, dojazdami pieszymi oraz zielenią towarzyszącą i izolacyjną oraz infrastrukturą techniczną.

Natomiast w § 6 ust. 18 zawarto ustalenia dla terenów dróg publicznych - przeznaczone do usytuowania istniejących oraz realizacji nowych dróg publicznych i wewnętrznych w obrębie pasa terenu zawartego pomiędzy liniami rozgraniczającymi ten pas, przy zachowaniu następujących kategorii dróg publicznych:

- 1) drogi powiatowe – klasa drogi zbiorczej (oznaczone symbolem **DP**),
- 2) 2) drogi gminne – klasa drogi lokalnej (oznaczone symbolem **UG**).

W Rozdziale 4 „Parametry i wskaźniki kształtowania nowej zabudowy i zagospodarowania terenu oraz ochrona i kształtowanie ładu przestrzennego” w § 24 ust. 7 zawarto następujące ustalenia:

Ustala się dla terenów oznaczonych symbolem U, Us, P:

- 1) maksymalną wysokość budynków - trzy kondygnacje nadziemne;
- 2) różnica poziomów - poziomu terenu i poziomu podłogi parteru obiektów usługowych 0,3 m oraz nakazuje się stosowanie rozwiązań architektonicznych umożliwiających dostępność osobom niepełnosprawnym;

Wnioski:

1. Nie ustala się konieczności zmiany miejscowego planu zagospodarowania przestrzennego (uchwała nr IV/19/2011 Rady Miejskiej w Krynkach z dnia 24 lutego 2011 r.).
2. Nie ustala się konieczności uchwalenia miejscowego planu zagospodarowania przestrzennego dla terenów nie objętych mpzp – inwestycje realizowane będą na podstawie decyzji ustalających lokalizację inwestycji celu publicznego i o warunkach zabudowy.
3. Stwierdza się zgodność działań planowanych w obszarze rewitalizacji z obowiązującymi ustaleniami miejscowego planu zagospodarowania przestrzennego.

12. SYSTEM REALIZACJI (WDRAŻANIA) PROGRAMU REWITALIZACJI

Opracowany Program Rewitalizacji ma charakter operacyjny, a w jego wdrażanie będą zaangażowane dwa rodzaje podmiotów:

- podmioty wykonawcze, czyli jednostki sektora publicznego, prywatnego i pozarządowego realizujące poszczególne zadania/projekty;
- podmioty zarządzające, czyli jednostka koordynująca wdrożenie Programu jako całości, a przy tym prowadzące jego aktualizację, monitoring i ocenę.

Istotną rolę w ukierunkowaniu, uchwaleniu, kontrolowaniu i ocenie Programu z punktu widzenia lokalnej strategii rozwoju odgrywają władze gminy. Odnosi się to szczególnie do kontekstu celów przygotowania Programu (uszczegółowienie i wcielenie w życie instrumentów rozwoju gminy, pozyskanie środków z funduszy strukturalnych itp.).

Do wyłącznych kompetencji Rady Miejskiej zastrzeżone zostaje:

- uchwalenie Programu Rewitalizacji;
- opiniowanie i uchwalanie zmian i aktualizacji Programu, przedstawionych przez Burmistrza.

Do kompetencji Burmistrza Krynek należeć będzie:

- realizacja zapisów Programu m.in. poprzez wyznaczenie Operatora Programu Rewitalizacji i nadzór nad jego działalnością oraz zapewnienie i uwzględnienie w planach budżetowych finansowania zadań ujętych w Programie, zgodnie z założonym udziałem Gminy Krynek;
- podejmowanie decyzji o potrzebie weryfikacji Programu, m.in. na podstawie wniosków zarówno samego Operatora, jak i wniosków innych jednostek gminnych, a także partnerów społeczno-gospodarczych.

Do działań charakterze wykonawczym zostanie wyznaczony Operator Programu Rewitalizacji. Zadania Operatora będą obejmowały następujące elementy zarządzania Programem:

- przygotowanie i koordynowanie wdrażania projektów ujętych w PR (zarówno w ramach listy podstawowej, jak i zadań uzupełniających);
- aktualizację i kontynuację procesu planowania;
- realizację Programu, w rozumieniu koordynowania i animowania działań administracji i beneficjentów, w kierunku przestrzegania zasad wdrożenia, wymagań wewnętrznych i zewnętrznych (np. RPO WP), a także spójności Programu;

- organizację procesu upowszechnienia Programu i komunikacji społecznej (organizacje pozarządowe, przedsiębiorcy, struktury partnerstwa publiczno-prywatnego);
- monitorowanie realizacji Programu;
- opracowywanie sprawozdań i dokonywanie wewnętrznej oceny efektów Programu.

Analizując specyfikę gminy oraz zakres zadań (w których przeważają zadania leżące w kompetencji samorządu – zarówno organizacyjnej, jak i finansowej), wydaje się, iż najkorzystniejszym i najprostszym rozwiązaniem jest usytuowanie Operatora w strukturze Urzędu Miejskiego w Krynkach, w ramach Referatu Gospodarczego, który nadzorował także proces tworzenia Programu.

Komitet Rewitalizacji, w skład którego wejdą m.in. przedstawiciele operatora, jednostek gminnych, przedsiębiorcy, partnerzy społeczni i mieszkańcy, będzie odpowiadał za opiniowanie zgłaszanych projektów oraz wskazywanie nowych obszarów tematycznych i zadań ważnych z punktu widzenia interesariuszy. Rola Komitetu Rewitalizacji jest niezwykle istotna z punktu widzenia promocji Programu, z uwagi zarówno na szeroki krąg, jak i społeczny zasięg oddziaływania Komitetu, który zostanie powołany przez Burmistrza w drodze zarządzenia.

13. SYSTEM MONITORINGU I OCENY SKUTECZNOŚCI DZIAŁAŃ REWITALIZACYJNYCH

13.1. SYSTEM MONITORINGU

W celu zmierzenia efektów przyszłych działań rewitalizacyjnych realizowanych w Gminie Krynki i trafnego reagowania na niepożądane tendencje, niezbędne jest wdrożenie profesjonalnego systemu monitoringu i ewaluacji opierającego się na konkretnych wskaźnikach.

Zgodnie z definicją monitorowanie jest procesem systematycznego zbierania, raportowania i interpretowania danych opisujących postęp i efekty programu. Tak rozumiany monitoring spełnia także rolę systemu wczesnego ostrzegania o ewentualnych nieprawidłowościach. W monitorowaniu brać winny udział wszystkie podmioty zaangażowane we wdrażanie Programu Rewitalizacji.

Do instytucji i podmiotów biorących udział w monitoringu Programu Rewitalizacji zaliczyć należy w szczególności:

- Radę Miejską;
- Burmistrza Krynek;
- Operatora Programu Rewitalizacji;
- Komitet Rewitalizacji;
- odpowiednie osoby w strukturze Urzędu Miejskiego w Krynkach odpowiedzialne za nadzór i kontrolę nad istotnymi dla procesu rewitalizacji sferami;
- poszczególne podmioty zaangażowane we wdrażanie działań rewitalizacyjnych.

Na poziomie monitorowania Programu Rewitalizacji głównym podmiotem, monitorującym oraz dokonującym oceny osiągnięcia założonych wskaźników, stać się powinien Operator Programu, a w odniesieniu do osiągnięcia celów szczegółowych i ogólnych rewitalizacji Rada Miejska, Burmistrz Krynek i Komitet Rewitalizacji. Rola Operatora Programu obejmować powinna jednocześnie monitoring oraz sprawozdawczość. Sprawozdania z realizacji programów (rzeczowo-finansowe) przedkładane powinny być przez Operatora Burmistrzowi w cyklach kwartalnych i w formie sprawozdania rocznego, a także załączane do sprawozdania z realizacji całego Programu Rewitalizacji przedkładanego corocznie Radzie Miejskiej i Komitetowi Rewitalizacji.

Jednostki organizacyjne Urzędu Miejskiego w Krynkach będą brały bezpośredni udział w monitorowaniu projektów, zgłoszonych i zarządzanych przez siebie, tak jak każdy Beneficjent Programu. Z drugiej strony mogą włączać się w proces monitorowania, w związku z udostępnianiem przez nie danych o stanie spraw, prowadzonych przez Gminę i jej jednostki, a dotyczących inwestycji, zgłoszonych jako projekty do Programu Rewitalizacji.

Wskaźniki dla poszczególnych inwestycji, które posłużą do monitorowania postępów realizacji Programu, zostały określone w ramach opisów projektów w rozdziale 7.1. i 7.2.

13.2. SYSTEM WPROWADZANIA MODYFIKACJI W REAKCJI NA ZMIANY W OTOCZENIU PROGRAMU

Zgodnie z przyjętymi założeniami Program Rewitalizacji dla Gminy Krynki ma formułę otwartą, co oznacza, że w przypadku zdiagnozowania nowych problemów na obszarze rewitalizacji, potrzeby podjęcia dodatkowych działań rewitalizacyjnych, a także zmian prawnych - będzie on aktualizowany. Decyzję związaną z uruchomieniem procedury aktualizacji podejmuje Komitet Rewitalizacji.

Zakładana częstotliwość monitorowania efektów Programu również może stać się przesłanką do ewentualnych korekt przedsięwzięć rewitalizacyjnych. Korekty te będą uzasadnione dużą zmiennością otoczenia, co znajdzie odzwierciedlenie w raportach z monitorowania procesu wdrażania Programu. Aktualizacja Programu będzie konieczna w przypadku: nieosiągnięcia zakładanych wskaźników podczas monitorowania, a także rekomendacji Komitetu Rewitalizacji w odpowiedzi na negatywną ocenę efektywności działań rewitalizacyjnych (w tym dokonaną przez interesariuszy).

W razie stwierdzenia, że Program Rewitalizacji dla Gminy Krynki wymaga zmiany, Burmistrz przedłoży Radzie Miejskiej stosowny projekt uchwały. Zmiana Programu następuje w takim trybie, w jakim był on uchwalany. Wszelkie zmiany w Programie muszą mieć uzasadnienie merytoryczne i powinny zostać odpowiednio opisane: zawierać opis rodzaju i przyczyny zmiany oraz jej wpływ na dalszą realizację Programu i propozycję modyfikacji.

Ze względu na ograniczone zasoby finansowo-rzeczowe (ograniczony budżet i potencjał instytucjonalno-organizacyjny) działania rewitalizacyjne, które zostałyby dopisane do Programu Rewitalizacji, powinny być zgodne z politykami oraz programami lokalnymi, regionalnymi, krajowymi i europejskimi, powinny przyczyniać się do osiągnięcia spójności przestrzennej i społeczno-gospodarczej, a także w wysokim stopniu zaspokajać pilne potrzeby lokalnego społeczeństwa.

14. SPIS TABEL, WYKRESÓW, RYSUNKÓW

| | |
|---------------------------------------------------------------------------------------------------------------------------|----|
| RYSUNEK 1. POŁOŻENIE GMINY KRYNKI NA TLE POWIATU SOKÓLSKIEGO | 7 |
| RYSUNEK 2. PODZIAŁ ADMINISTRACYJNY GMINY KRYNKI | 8 |
| RYSUNEK 3. OBSZARY ZDEGRADOWANE W SFERZE SPOŁECZNEJ | 39 |
| RYSUNEK 4. ŚREDNIA ROCZNA EMISJA BENZO(A)PIRENU..... | 47 |
| RYSUNEK 5. GRANICE OBSZARU ZDEGRADOWANEGO NA OBSZARZE GMINY KRYNKI | 51 |
| RYSUNEK 6. OBSZAR REWITALIZACJI NA TERENIE GMINY KRYNKI | 52 |
| RYSUNEK 7. CELE I KIERUNKI DZIAŁAŃ REWITALIZACYJNYCH NA TERENIE GMINY KRYNKI | 61 |
| RYSUNEK 8. WZÓR PLAKATU INFORMUJĄCEGO O WARSZTATACH..... | 88 |
| RYSUNEK 9. WZÓR ZAPROSZENIA NA WARSZTATY | 90 |
| | |
| TABELA 1. LICZBA LUDNOŚCI NA TERENIE GMINY KRYNKI W LATACH 2010-2015 | 9 |
| TABELA 2. STOWARZYSZENIA I FUNDACJE DZIAŁAJĄCE NA TERENIE GMINY KRYNKI..... | 11 |
| TABELA 3. LICZBA OSÓB BEZROBOTNYCH NA TERENIE GMINY KRYNKI W LATACH 2011-2016 | 17 |
| TABELA 4. PODMIOTY GOSPODARCZE DZIAŁAJĄCE NA TERENIE GMINY KRYNKI W LATACH 2011-2016 | 20 |
| TABELA 5. WYKAZ PODMIOTÓW GOSPODARCZYCH DZIAŁAJĄCYCH NA TERENIE GMINY KRYNKI WEDŁUG GRUP RODZAJÓW DZIAŁALNOŚCI | 21 |
| TABELA 6. STAN ZAOPATRZENIA W WODĘ NA TERENIE GMINY KRYNKI..... | 22 |
| TABELA 7. STAN INFRASTRUKTURY KANALIZACYJNEJ NA TERENIE GMINY KRYNKI | 23 |
| TABELA 8. WYKAZ OBIEKTÓW ZABYTKOWYCH NA TERENIE GMINY KRYNKI..... | 24 |
| TABELA 9. ZESTAWIENIE WSKAŹNIKÓW | 28 |
| TABELA 10. LICZBA OSÓB KORZYSTAJĄCYCH Z POMOCY SPOŁECZNEJ NA 100 MIESZKAŃCÓW | 30 |
| TABELA 11. FREKWENCJA WYBORCZA W WYBORACH DO RADY GMINY W 2014 R..... | 31 |
| TABELA 12. FREKWENCJA W WYBORACH PARLAMENTARNYCH W 2015 R..... | 32 |
| TABELA 13. LICZBA PRZESTĘPSTW NA 100 MIESZKAŃCÓW | 33 |
| TABELA 14. LICZBA BEZROBOTNYCH NA 100 MIESZKAŃCÓW | 33 |
| TABELA 15. LICZBA DŁUGOTRWALE BEZROBOTNYCH NA 100 MIESZKAŃCÓW | 34 |
| TABELA 16. WYNIKI SPRAWDZIANU UCZNIÓW KLASY VI ZSS W KRYNKACH..... | 35 |
| TABELA 17. WYNIKI EGZAMINU UCZNIÓW KLASY III GIMNAZJUM ZSS W KRYNKACH | 35 |
| TABELA 18. PODSUMOWANIE ANALIZY W SFERZE SPOŁECZNEJ | 36 |
| TABELA 19. LICZBA ZAREJESTROWANYCH PODMIOTÓW (WG MIEJSCA WYKONYWANIA DZIAŁALNOŚCI GOSPODARCZEJ) NA 1 000 MIESZKAŃCÓW..... | 41 |
| TABELA 20. LICZBA ZABYTKÓW WPISANYCH DO REJESTRU ZABYTKÓW WOJEWÓDZTWA PODLASKIEGO | 43 |
| TABELA 21. LICZBA PRZYSTANKÓW KOMUNIKACJI W PRZELICZENIU NA 100 MIESZKAŃCÓW..... | 43 |

| | |
|------------------------------------------------------------------------------------------------------------------------------------------------------------------------------|-----|
| TABELA 22. WSKAŹNIK LICZBY BUDYNKÓW WYBUDOWANYCH PRZED 1970 R..... | 45 |
| TABELA 23. KLASYFIKACJA STREFY PODLASKIEJ Z UWZGLĘDNIENIEM POZIOMÓW DOPUSZCZALNYCH ZANIECZYSZCZEŃ W CELU OCHRONA ZDROWIA..... | 48 |
| TABELA 24. KLASYFIKACJA STREFY PODLASKIEJ Z UWZGLĘDNIENIEM POZIOMÓW DOPUSZCZALNYCH ZANIECZYSZCZEŃ W CELU OCHRONA ROŚLIN..... | 48 |
| TABELA 25. KLASYFIKACJA STREFY PODLASKIEJ Z UWZGLĘDNIENIEM POZIOMÓW DOCELOWYCH ORAZ CELÓW DŁUGOTERMINOWYCH DLA OZONU - OCHRONA ZDROWIA I ROŚLIN | 48 |
| TABELA 26. OBSZARY ZDEGRADOWANE W POSZCZEGÓLNYCH SFERACH ANALIZY | 50 |
| TABELA 27. PODSUMOWANIE ZJAWISK PROBLEMOWYCH ORAZ POTENCJAŁÓW OBSZARU REWITALIZACJI | 55 |
| TABELA 28. ZESTAWIENIE POTRZEB REWITALIZACYJNYCH W SFERZE SPOŁECZNEJ, GOSPODARCZEJ, PRZESTRZENNO-FUNKCJONALNEJ, ŚRODOWISKOWEJ I TECHNICZNEJ | 56 |
| TABELA 29. CHARAKTERYSTYKA METODOLOGII ZAPEWNIENIA KOMPLEMENTARNOŚCI MIĘDZY POSZCZEGÓLNYMI PROJEKTAMI ORAZ DZIAŁANAMI INNYCH PODMIOTÓW NA OBSZARZE REWITALIZACJI | 82 |
| TABELA 30. PLAN FINANSOWANIA PROGRAMU REWITALIZACJI..... | 85 |
| TABELA 31. DZIAŁANIA PLANOWANE W OBSZARZE REWITALIZACJI W ODNIESIENIU DO OBOWIĄZUJĄCYCH USTALEŃ PLANISTYCZNYCH..... | 102 |
| WYKRES 1. LICZBA LUDNOŚCI NA TERENIE GMINY KRYNKI Z UWZGLĘDNIENIEM PŁCI | 9 |
| WYKRES 2. LICZBA OSÓB BEZROBOTNYCH NA TERENIE GMINY KRYNKI W LATACH 2011-2016..... | 18 |
| WYKRES 3. LICZBA PODMIOTÓW GOSPODARCZYCH NA TERENIE GMINY KRYNKI W LATACH 2011- 2016 | 21 |
| WYKRES 4. PROBLEMY SPOŁECZNE W MIEJSCOWOŚCIACH WSKAZANYCH DO REWITALIZACJI..... | 29 |
| WYKRES 5. PROBLEMY GOSPODARCZE NA TERENIE GMINY KRYNKI..... | 40 |
| WYKRES 6. PROBLEMY CHARAKTERYZUJĄCE SFERĘ PRZESTRZENNO - FUNKCJONALNĄ | 42 |